



République
Démocratique
du Congo

Plan d'investissement REDD+
(2015-2020)



--- Novembre 2015 ---

Version du 23 novembre 2015

Soumise au second Conseil d'Administration de CAFI du 7 décembre 2015

Cette présente version du Plan d'Investissement REDD+ de la RDC a été soumise au Conseil d'Administration de CAFI pour un second examen.

Faisant suite à la version du 24 septembre soumise au premier Conseil d'administration de CAFI, cette version intègre les principaux commentaires soulevés par : i) les membres du Conseil d'Administration de CAFI lors du Conseil du 26 octobre 2015, ii) les parties prenantes qui ont envoyé leurs commentaires au Gouvernement, iii) les deux évaluateurs indépendants commissionnés par CAFI pour effectuer une revue du Plan entre le 9 et le 17 novembre, date à laquelle le Gouvernement de la RDC a reçu les deux évaluations.

Des matrices de réponses aux commentaires adressés par ces diverses parties sont annexées à ce Plan, ainsi que trois cartes illustrant les programmes et projets pertinents intervenant sur les zones d'enjeu REDD+, la nouvelle Province de Mai Ndombe, et les anciennes Provinces Orientale et de l'Equateur.

ACRONYMES ET ABBREVIATIONS

Acronyme	Français
AA	<i>agent administratif</i>
AE	<i>Audits Environnementaux</i>
AEC	<i>Activités exécutées conjointement</i>
AED	<i>Alternatives Economiques Durables</i>
AFOLU	<i>Agriculture, Foresterie et autres Affectations des terres</i>
AGEDUFOR	<i>Appui à la Gestion Durable des Forêts de RDC (AFD)</i>
ALE	<i>Agence Locale d'Execution</i>
AMCC	<i>Alliance Mondiale contre le Changement Climatique</i>
APAC	<i>Aires de Patrimoine Autochtone et Communautaire</i>
APD	<i>Aide Publique au Développement</i>
APNCGFB	<i>Appui à la politique nationale de conservation et gestion des forêts et biodiversité</i>
APRE	<i>Accord de Paiement de Réductions d'Emissions</i>
APV	<i>Accord de Partenariat Volontaire</i>
AT	<i>Aménagement du Territoire</i>
BAD	<i>Banque Africaine de Développement</i>
BaU	<i>Business as Usual (scénario tendentiel)</i>
BeRT	<i>Benefits and Risks Tool (Outil d'identification des bénéfiques et des risques)</i>
BM	<i>Banque Mondiale</i>
CADEM	<i>Centre d'Accompagnement de la population pour le Développement du Mai Ndombe</i>
CAFEC	<i>Central Africa Forest Ecosystems Conservation (programme WWF)</i>
CAFI	<i>Central African Forest Initiative (Initiative pour la Forêt d'Afrique Centrale)</i>
CARG	<i>Conseils Agricoles Ruraux de Gestion</i>
CARPE	<i>Central Africa Regional Programme for the Environment</i>
CAST	<i>Country Approach to Safeguards Tool (Approche Nationale des Outils de Sauvegarde)</i>
CC	<i>Changement Climatique</i>
CCNUCC	<i>Convention-cadre des Nations Unies sur les changements climatiques</i>
CDB	<i>Convention sur la Diversité Biologique</i>
CEEAC	<i>Communauté Economique des Etats d'Afrique Centrale</i>
CENI	<i>Commission Electorale Nationale Indépendante</i>
CGES	<i>Cadre de Gestion Environnementale et Sociale</i>
CIRAD	<i>Centre de coopération internationale en recherche agronomique pour le développement</i>

<i>CIRAF</i>	<i>Centre International de Recherche en Agroforesterie</i>
<i>CLD</i>	<i>Comités Locaux de Développement</i>
<i>CLDC</i>	<i>Comités Locaux de Développement et de Conservation</i>
<i>CLIP</i>	<i>Consentement Libre Informé et Préalable</i>
<i>CLPA</i>	<i>Communautés Locales et Populations Autochtones</i>
<i>CNREDD</i>	<i>Coordination Nationale REDD+ (RDC)</i>
<i>CO2eq</i>	<i>équivalent CO2</i>
<i>CODELT</i>	<i>Conseil pour la défense environnementale par la légalité et la traçabilité</i>
<i>COMIFAC</i>	<i>Commission des Forêts d'Afrique Centrale</i>
<i>CONAREF</i>	<i>Commission Nationale de la Réforme Foncière</i>
<i>CPDN (INDC)</i>	<i>Contribution Prévue Déterminée au niveau National</i>
<i>CTB</i>	<i>Agence belge de développement</i>
<i>CTR</i>	<i>Comité Technique de suivi des Réformes (Ministère des Finances)</i>
<i>DCVI</i>	<i>Direction de Contrôle et de Vérification Interne (Ministère de l'Environnement)</i>
<i>DFID</i>	<i>Agence de Développement du Royaume Uni</i>
<i>DGM</i>	<i>Direction Générale de la Migration</i>
<i>DIAF</i>	<i>Direction de l'Inventaire et de l'Aménagement Forestier (Ministère de l'Environnement)</i>
<i>DSCR</i>	<i>Document de la Stratégie de Croissance et de Réduction de la Pauvreté</i>
<i>DSCR2</i>	<i>2ème Document de la Stratégie de Croissance et de Réduction de la Pauvreté</i>
<i>ECOFAC</i>	<i>Projet de l'UE sur les Ecosystèmes Forestiers d'Afrique Centrale</i>
<i>EES</i>	<i>Etudes Economiques et Sectorielles</i>
<i>EES</i>	<i>Etude Environnementale Stratégique</i>
<i>EES</i>	<i>Evaluation Environnementale et Sociale Stratégique</i>
<i>EIES</i>	<i>Etude d'Impact Environnemental et Social</i>
<i>ENP</i>	<i>Etude Nationale Prospective</i>
<i>ENRA</i>	<i>Enzyme Refiners Association</i>
<i>ER PIN</i>	<i>Note de projet de Réductions d'Emissions</i>
<i>ETD</i>	<i>Entités Territoriales Décentralisées</i>
<i>FACET</i>	<i>Forêts d'Afrique Centrale Evaluées par Télédétection</i>
<i>FAO</i>	<i>Organisation des NU pour l'alimentation et l'agriculture</i>
<i>FCCC</i>	<i>Projet Forêts et Changement Climatique au Congo (UE)</i>
<i>FEC</i>	<i>Fédération des Entreprises du Congo</i>
<i>FED</i>	<i>Fonds Européen de Développement</i>
<i>FEM</i>	<i>Fonds pour l'environnement mondial</i>
<i>FFBC</i>	<i>Fonds Forestier du Bassin du Congo</i>

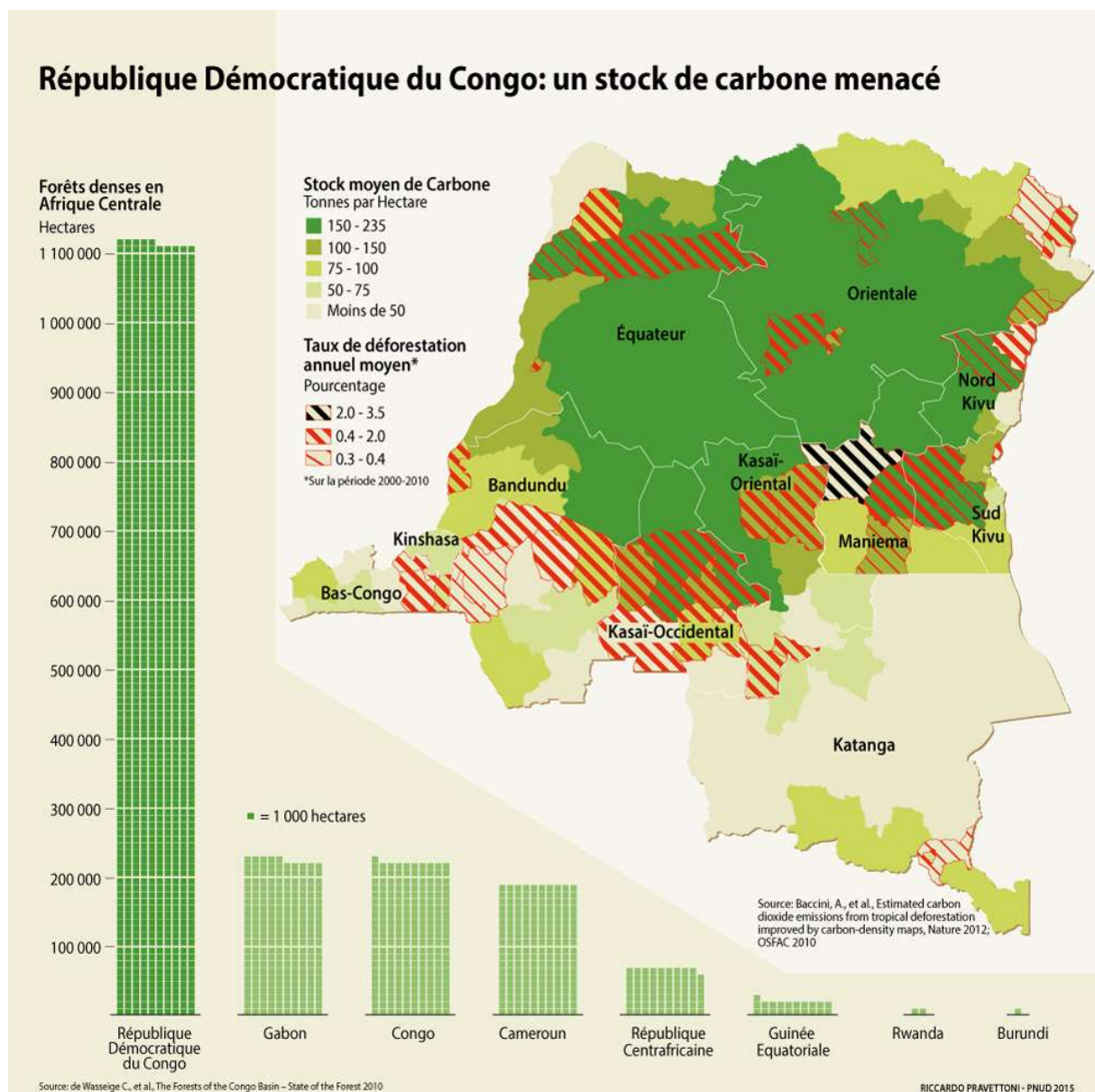
<i>FIP (PIF)</i>	<i>Programme d'Investissement pour la Forêt</i>
<i>FLEGT</i>	<i>plan d'action de l'Union européenne sur l'application de la législation forestière, la gouvernance et les échanges commerciaux</i>
<i>FLEGT/FAO</i>	<i>Programme FLEGT de la FAO</i>
<i>FMI</i>	<i>Fonds Monétaire International</i>
<i>FNUF</i>	<i>Forum des Nations Unies sur les forêts</i>
<i>FPCF</i>	<i>Fonds de Partenariat pour le Carbone Forestier</i>
<i>FRM</i>	<i>Forest Resources Management</i>
<i>FVC</i>	<i>Fonds Vert Climat</i>
<i>GEEC</i>	<i>Groupe d'Etudes Environnementales du Congo</i>
<i>GIEC</i>	<i>Groupe Intergouvernemental d'Experts sur l'Evolution du Climat</i>
<i>GIZ</i>	<i>coopération allemande au développement</i>
<i>GTCR-R</i>	<i>Groupe de Travail Climat REDD+ Rénové</i>
<i>HPP</i>	<i>Humana People to People (ONG)</i>
<i>IADM</i>	<i>Initiative d'Allègement de la Dette Multilatérale</i>
<i>ICCN</i>	<i>Institut Congolais pour la Conservation de la Nature</i>
<i>IDH</i>	<i>Indice de Développement Humain</i>
<i>IEC</i>	<i>Information, Education et Communication</i>
<i>IGES</i>	<i>Inventaire des Gaz à Effet de Serre</i>
<i>IITA</i>	<i>Institut International d'Agriculture Tropicale</i>
<i>INDC</i>	<i>voir CPDN</i>
<i>INERA</i>	<i>Institut de l'Environnement et de Recherches Agricoles</i>
<i>ISCO</i>	<i>Impresa Servizi Coordinati (ONG)</i>
<i>JICA</i>	<i>Agence japonaise de coopération internationale</i>
<i>MDP</i>	<i>Mécanisme de Développement Propre</i>
<i>MECNDD</i>	<i>Ministère de l'Environnement, Conservation de la Nature et Développement Durable</i>
<i>MGP</i>	<i>Mécanisme de Gestion des Plaintes</i>
<i>MINAGRI</i>	<i>Ministère de l'agriculture</i>
<i>MINATUH</i>	<i>Ministère de l'Aménagement du Territoire, de l'Urbanisme et Habitat</i>
<i>MPTF</i>	<i>Fonds fiduciaire multipartenaires</i>
<i>MRV</i>	<i>Mesure, Rapportage et Vérification</i>
<i>NAMA (MAAN)</i>	<i>Mesures d'Atténuation Appropriées au niveau National</i>
<i>NERF</i>	<i>Niveaux d'Emission de Référence pour les Forêts</i>
<i>NRF</i>	<i>Niveaux de Référence pour les Forêts</i>
<i>OCC</i>	<i>Office Congolais de Contrôle</i>
<i>OIBT</i>	<i>Organisation internationale des bois tropicaux</i>

ONC	<i>Office National du Café</i>
ONUDC	<i>Office des Nations Unies contre la drogue et le crime</i>
ONU-REDD	<i>Programme de collaboration des Nations Unies sur la réduction des émissions liées à la déforestation et à la dégradation des forêts dans les pays en développement</i>
OPA	<i>Organisation Professionnelles Agricoles</i>
OSC	<i>Organisations de la société civile</i>
OSC-PA	<i>Organisations des peuples autochtones et de la société civile</i>
PA	<i>Populations Autochtones</i>
PAF	<i>Plan d'Aménagement Forestier</i>
PARAP	<i>Programme d'Appui au Réseau des Aires Protégées</i>
PARRSA	<i>Projet d'appui à la réhabilitation et à la relance du secteur agricole</i>
PBF	<i>Programme Biodiversité Forêts (GIZ)</i>
PCM	<i>Prévalence des Contraceptifs Modernes</i>
PF	<i>Planning Familial</i>
PFN	<i>Programmes Forestiers Nationaux</i>
PFNL	<i>Produits Forestiers Non Ligneux</i>
PGAPF	<i>Projet de Gestion Améliorée des Paysages Forestiers</i>
PGRN	<i>Projet de Gestion des Ressources Naturelles</i>
PHC	<i>Plantations Huileries du Congo</i>
PIREDD MBKIS	<i>Projet Intégré REDD de Mbuji Mayi Kananga et Kisangani</i>
PM	<i>Politiques et Mesures</i>
PMA	<i>Pays les Moins Avancés</i>
PMEP	<i>Petites et Moyennes Entreprises Pygmées</i>
PN	<i>Programme national</i>
PNSD	<i>Plan National Stratégique de Développement</i>
PNUD	<i>Programme des Nations Unies pour le développement</i>
PNUE	<i>Programme des Nations Unies pour l'environnement</i>
PPGII	<i>Projet pilote REDD+ Géographiquement Intégré Isangi</i>
PPP	<i>Partenariats Privé Publics (UE)</i>
PPRGIM	<i>Projet pilote REDD+ Géographiquement Intégré Mambasa</i>
PPTTE	<i>Pays Pauvres Très Endettés</i>
PRODAT	<i>Programme de Développement Agricole de la Tshopo</i>
PRODEKOR	<i>Programme de Désenclavement du Kasai Oriental</i>
PSE	<i>Paiements pour Services Environnementaux</i>
PTF	<i>Partenaires Techniques et Financiers</i>
RAPAC	<i>Réseau des Aires Protégées d'Afrique Centrale</i>
RDC	<i>République Démocratique du Congo</i>
REC	<i>Réduction d' Emissions Certifiées</i>

<i>REDD+</i>	<i>Réduction des Emissions liées à la Déforestation et à la Dégradation des Forêts</i>
<i>REPALF</i>	<i>Réseau de Populations Autochtones pour La gestion durable des Ecosystèmes Forestiers</i>
<i>RFO</i>	<i>Réserve de Faune à Okapis</i>
<i>RNA</i>	<i>Régénération Naturelle Assistée</i>
<i>R-PIN</i>	<i>Note de Réflexion sur le Plan de Préparation</i>
<i>RPP</i>	<i>Plan de préparation à la REDD</i>
<i>RRN</i>	<i>Réseau Ressources Naturelles</i>
<i>SESA (EESS)</i>	<i>Etudes Environnementales et Sociales Stratégiques</i>
<i>SNAT</i>	<i>Schéma National d'Aménagement du Territoire</i>
<i>SNSF</i>	<i>Système National de Surveillance des Forêts</i>
<i>SNV</i>	<i>Coopération néerlandaise</i>
<i>SPAT</i>	<i>Schéma Provincial d'Aménagement du Territoire</i>
<i>SSTS</i>	<i>Système de Suivi des Terres par Satellite</i>
<i>STDM</i>	<i>Modèle de Tenure Sociale</i>
<i>TDR</i>	<i>Termes de Référence</i>
<i>UNDG</i>	<i>Groupe de développement des Nations Unies</i>
<i>UNOPS</i>	<i>United Nations Office for Project Services</i>
<i>UTCATF</i>	<i>Utilisation des Terres, Changement d'Affectation des Terres et Foresterie</i>
<i>WCS</i>	<i>World Conservation Society</i>
<i>WRI</i>	<i>World Resource Institute</i>
<i>WWF</i>	<i>World Wildlife Fund</i>
<i>ZSF</i>	<i>Jardins Zoologiques de Francfort</i>

PREAMBULE

La République Démocratique du Congo, qui abrite le deuxième massif forestier du monde, a démontré son leadership quant aux efforts dans la mise en œuvre du nouveau mécanisme international de réduction de la déforestation et de la dégradation des forêts, connu sous le sigle "REDD+". Le processus REDD+ en RDC a démarré en 2009, sous le pilotage du Ministère de l'Environnement, Conservation de la Nature et Développement Durable, avec l'appui du Programme ONU-REDD et de la Banque Mondiale (FCPF) et en dialogue avec les organisations congolaises de la société civile et des peuples autochtones.



En Novembre 2012, le Conseil des Ministres a adopté la Stratégie Nationale Cadre REDD+, qui vise à stabiliser le couvert forestier à 63,5 % du territoire national à partir de 2030, et à le maintenir par la suite. Cette stratégie, qui s'aligne sur plans et cadres nationaux de développement, ainsi que sur les

accords internationaux de la Convention-Cadre des Nations Unies sur les Changements Climatiques (CCNUCC), promeut des politiques et mesures visant à favoriser un développement durable et intégré. Elle fait de la REDD+ un levier à même de soutenir les efforts à mener en matière de gouvernance nationale, de réformes politiques, d'amélioration du niveau de vie de la population congolaise et de la réduction de la pauvreté.

Afin de mobiliser et coordonner les financements internationaux nécessaires, le pays s'est doté d'un Fonds National REDD+, véhicule financier pour la mise en œuvre de la Stratégie Nationale Cadre REDD+. Le Fonds a vocation par ailleurs à mettre en place un cadre de coordination des différentes sources de la finance climat, visant une gestion coordonnée et axée sur les résultats dans le respect des sauvegardes sociales et environnementales.

Le présent Plan d'investissement décline les priorités de mise en œuvre de la Stratégie Nationale Cadre REDD+ pour les six années futures (2015-2020). Il combine le renforcement continu des capacités nationales avec des activités ciblées sur (i) des réformes et des programmes sectoriels à l'échelle nationale coordonnés avec (ii) des investissements intégrés – et innovants – au niveau sous-national afin de doter le pays de modèles de développement durable. Ce Plan d'investissement vise à attirer et guider des financements internationaux et nationaux pour la mise en œuvre de la REDD+ dans le pays, ainsi qu'aligner d'autres investissements nécessaires pour l'avancement du pays vers le développement vert.

Ce Plan d'investissement a été adopté par le Gouvernement de la République Démocratique du Congo afin de mobiliser les financements nécessaires pour la mise en œuvre de la Stratégie Nationale cadre REDD+ au travers d'une capitalisation du Fonds National REDD+ et pose pour ce faire un cadre de résultats basé sur une approche faisant l'objet d'un consensus national.

Sommaire

Résumé	11
Introduction	13
Contexte	13
Objectif du présent document	14
Objectif de mobilisation financière	14
Les principes de mise de en œuvre du Plan d’investissement.....	16
Le cadre de mise en œuvre du Plan d’Investissement.....	18
Alignement du Plan avec les priorités du gouvernement	23
Éléments contextuels et enjeux	25
Théorie du changement	27
Types d’investissements	36
Priorisation géographique	54
Cadre logique du Plan d’investissement	57
BUDGET INDICATIF DU PLAN D’INVESTISSEMENT REDD+ (en Millions de Dollars US – M USD)	78
Mobilisation des financements pour la mise en œuvre du plan.....	82
Grands principes de répartition du budget.....	83
Gestion des risques	86
ANNEXES	94
Annexe 1 : Fiches de programmes	95
Annexe 2 : Plan de consultations	123
Annexe 3: Zones d’enjeux REDD+ prioritaires et performance REDD+	125
Annexe 4 - Le Système National de Surveillance des Forêts de la RDC	131
Annexe 5 : Décentralisation: “Découpage territorial” et engagement politique : « rapprocher l’administration de l’administré »	133
Annexe 6 : Les communautés locales et les peuples autochtones, et le rôle de la société civile	135
Annexe 7 : Le secteur privé et la REDD+	139
Annexe 8: Les cultures pérennes et la REDD+ en RDC	141
Annexe 9: L’Alignement des investissements sur les objectifs REDD+.....	144
Annexe 10: La complémentarité des différentes sources de financement REDD+ : l’exemple de la Province de Mai-Ndombé	148
<i>CARTE : Cartographie des initiatives Mai Ndombe</i>	149
Annexe 11: Contribution et alignement au budget national	150
Annexe 12: Les Paiements pour services environnementaux dans la mise en œuvre de la REDD+	152
Annexe 13: Cartographie des initiatives des parties prenantes	154

Annexe 13a: Cartographie des initiatives pertinentes dans les zones d'enjeu REDD+ prioritaires de l'Orientale (Tshopo, Bas Uele, Ituri)	155
Annexe 13b: Cartographie des initiatives pertinentes sur les zones d'enjeu REDD+ de l'ancienne Province de l'Equateur (Nord Ubangi, Sud Ubangi, Mongala).	162
Annexe 13c : Cartographie des initiatives des partenaires financiers en RDC (<i>draft</i>)	164

Résumé

La Stratégie Nationale cadre REDD+ de la République Démocratique du Congo, adoptée en 2012, présente une vision de développement globale pour une transition sur le long terme vers une économie verte. Ses objectifs sont ambitieux, multisectoriels et transversaux. Elle se fonde sur la vision à long terme de croissance verte du Chef de l'Etat, qui allie préservation de la forêt, lutte contre le changement climatique et développement économique et humain solide, rapide et durable. Le présent Plan d'Investissement vise à décliner à moyen-terme la Stratégie Nationale cadre REDD+ en résultats et programmes concrets permettant de (i) répondre efficacement aux moteurs de la déforestation et de la dégradation forestière et (ii) assurer des co-bénéfices de développement pour la société congolaise dans son ensemble : femmes et hommes, adultes et jeunes générations, en milieu urbain aussi bien que rural, issus des communautés locales tout comme des populations autochtones.

Aligné sur les priorités du gouvernement, le Plan d'investissement REDD+ est un document cadre pour les investissements REDD+ d'envergure en RDC : il en définit les priorités programmatiques et le cadre de résultats. Sur cette base, le cadre logique du Plan d'Investissement identifie huit effets correspondant aux moteurs de déforestations. Ces derniers impactent l'ensemble du pays à travers huit secteurs d'intervention : agriculture, bois-énergie, forêts, mines hydrocarbures et infrastructures, aménagement du territoire, foncier, démographie, gouvernance. Ils visent à générer deux impacts majeurs : (i) réductions d'émissions et (ii) co-bénéfices REDD+ en termes de développement et de réduction de la pauvreté.

Afin d'atteindre les résultats mentionnés ci-dessus le Plan d'Investissement prévoit la mise en œuvre de différents types d'activités au travers d'une série de programmes :

- Les activités dites "sectorielles" sont définies comme des types d'activités visant à répondre à des causes directes de la déforestation et de la dégradation forestière ;
- Les activités dites "habilitantes" correspondent à des activités visant à créer les conditions favorables à la mise en œuvre des activités sectorielles, et permettent de traiter les causes sous-jacentes aussi bien que directes de la déforestation, contribuant ainsi à la durabilité des réductions d'émissions générées ;
- Les « programmes » prennent en compte a priori un seul pilier de la Stratégie Nationale Cadre REDD+. Il s'agit plutôt d'interventions ayant une portée nationale : réformes, définition de politiques sectorielles, recherche et planification stratégique, etc. ;

Les « programmes intégrés » visent à mettre en œuvre la REDD+ de façon multisectorielle dans des zones géographiques et juridictionnelles définies, à fort enjeux REDD+, prioritairement à large échelle. Dans ces zones, les 7 piliers de la Stratégie Nationale Cadre sont mis en œuvre de manière transversale et intégrée (activités habilitantes et sectorielles) de manière à contribuer efficacement au développement local et à s'attaquer à l'ensemble des moteurs directs et sous-jacents de la déforestation dans la zone. En effet, la combinaison d'activités sectorielles et habilitantes permet d'augmenter les chances de générer et de viabiliser les réductions d'émissions, ainsi que de favoriser un développement durable intégré. Des synergies étroites doivent donc être assurées entre elles.

Pour ce premier cycle d'investissement sur la période 2015-2020, le Gouvernement de la RDC a décidé de mettre en œuvre ce Plan en priorité au travers du Fonds National REDD+ et de l'appui apporté par les Banques Multilatérales de Développement dans le cadre du Programme d'Investissement pour la Forêt (PIF) validé en 2011. Pour ce faire, le Gouvernement souhaite mobiliser diverses sources de financement, et en particulier le Fonds régional de l'Initiative pour la Forêt d'Afrique Centrale (CAFI), mais aussi les sources bilatérales, ainsi que le Fonds Vert pour le Climat. Ceci constitue donc un

complément des financements déjà sécurisés mais insuffisants (60M USD) du Programme d'Investissement pour la Forêt (PIF) sous le Fonds Stratégique pour le Climat.

Introduction

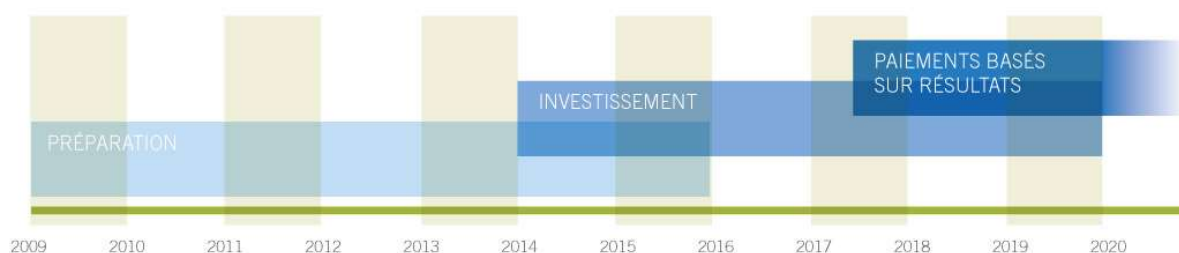
Contexte

Le mécanisme de Réduction des Emissions liées à la Déforestation et à la Dégradation des forêts (REDD+) est un mécanisme de la Convention-Cadre des Nations Unies sur le Changement Climatique. Il vise à encourager les pays forestiers tropicaux en développement à mieux gérer, à utiliser durablement et à protéger leurs ressources forestières au travers notamment de la mise en place d'incitations financières et ce, afin de contribuer aux efforts mondiaux de lutte contre le changement climatique. Il s'agit d'un mécanisme volontaire, devant participer activement au développement durable du pays. Mécanisme basé sur la performance, la REDD+ préfigure en ce sens les évolutions en cours de l'Aide Publique au Développement.

Ainsi, la plupart des activités identifiées dans la Stratégie Nationale Cadre REDD+ validée en Conseil des Ministres en novembre 2012 constituent des mesures « sans-regret » contribuant directement au développement du pays. La RDC bénéficiant d'un couvert forestier représentant près de 10% des forêts tropicales mondiales, et 67% du territoire national, la mise en œuvre de la REDD+ y représente une étape majeure dans la transition du pays vers une économie verte, sobre en carbone, alliant efficacité économique, durabilité environnementale, équité sociale et progrès humain.

La RDC est résolument engagée depuis janvier 2009 dans le processus de préparation à la REDD+ sous le pilotage du Ministère de l'Environnement et Développement Durable, avec le soutien du Programme des Nations Unies pour la REDD+ (Programme ONU-REDD) et du Fonds de partenariat du Carbone Forestier de la Banque mondiale (FCPF). En s'engageant dans un plan de préparation (R-PP) ambitieux et un processus particulièrement dynamique, la RDC s'est positionnée comme un acteur majeur de la REDD+ au niveau international. Des avancées importantes ont été réalisées, telles que l'atteinte d'un consensus national sur les moteurs de la déforestation, la validation du Plan d'investissement du Programme d'Investissement pour la Forêt (PIF), l'adoption de la Stratégie-Cadre nationale REDD+ ainsi que la création du Fonds National REDD+ (mécanisme financier) fin 2012, le développement des outils de mise en œuvre de la REDD+, la finalisation du rapport d'auto-évaluation de l'ensemble des documents de préparation (Readiness-Package) validé par le Comité des Participants du FCPF en mai 2015. Ces avancées ont ainsi fait de la RDC le premier des 47 pays REDD+ à finaliser sa phase de préparation. Forte du présent Plan d'Investissement, la RDC dispose donc désormais de l'ensemble des outils nécessaires à une entrée solide dans la phase d'investissement de la REDD+.

Les trois phases de l'engagement de la RDC dans la REDD+



2009 : Mise en place des organes de coordination REDD+

2010 : Adoption du Plan de préparation (RPP)

2011 : Mise en place du Système National de Surveillance des Forêts

2011 : Validation par le FIP du Plan d'Investissement

2012 : Consensus national sur les moteurs de la déforestation

2012 : Adoption de la Stratégie-Cadre nationale

2012 : Etablissement du Fonds National REDD+

2013 : Intégration des mesures REDD+ dans la Matrice de Gouvernance Economique

2013 : Adoption du manuel d'opérations et du Plan d'Investissement du Fonds National

2014 : Validation de l'ER-PIN Maindombe par le fond carbone du FCPF

2015 : Etude préliminaire sur les niveaux de référence

2015 : Validation de l'Evaluation Environnementale et Sociale Stratégique (EESS/SESA)

2015 : Adoption du Plan d'Investissement REDD+

2015 : Lancement de la réforme sur l'Aménagement du Territoire

■ Consultations des parties prenantes

Objectif du présent document

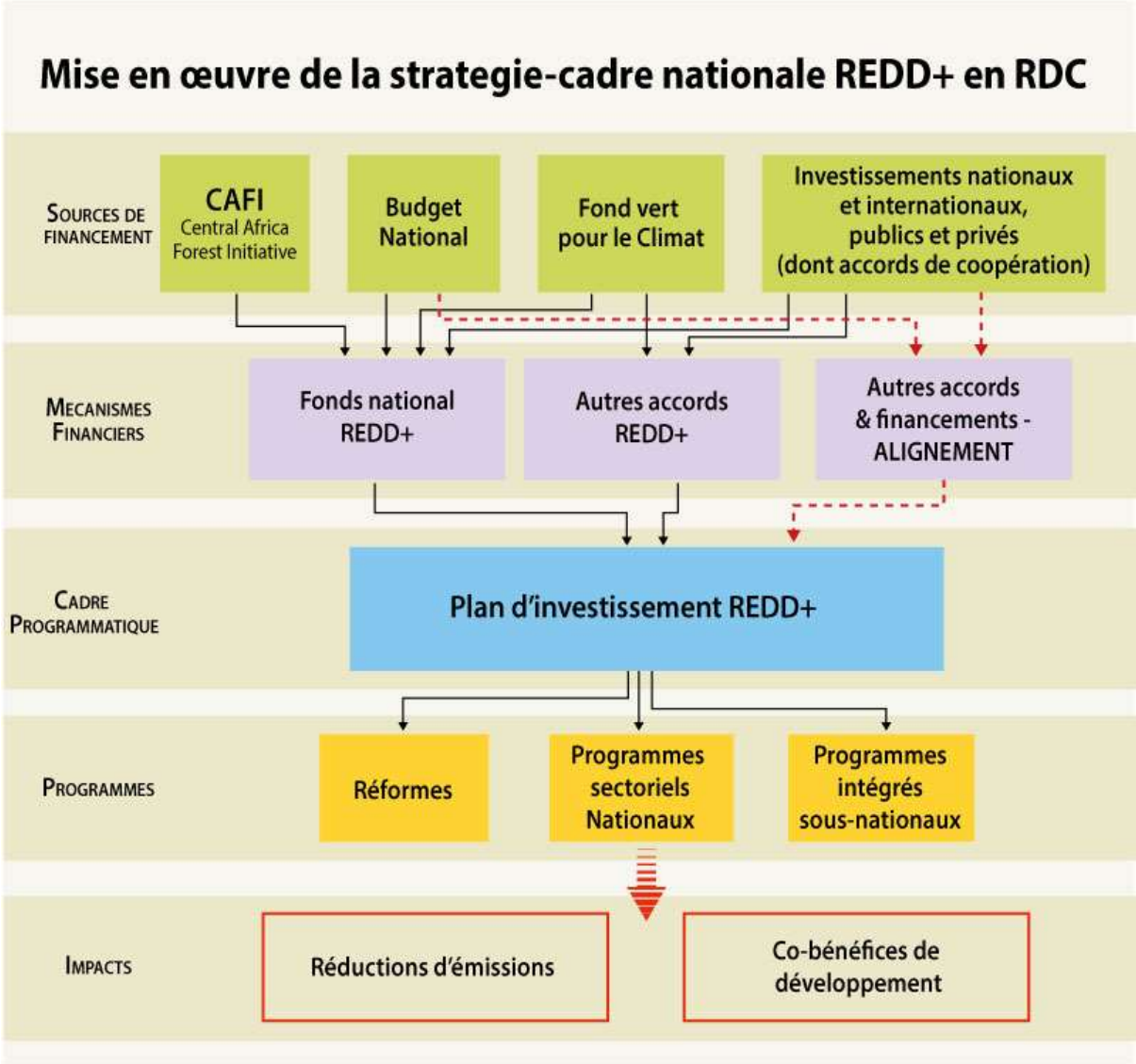
Le Plan d'investissement pose le cadre programmatique des investissements REDD+ pour un premier cycle, sur la période 2015-2020, de mise en œuvre de la Stratégie Nationale Cadre REDD+ validée en novembre 2012 par le Comité National REDD+ et par le Gouvernement en Conseil des Ministres. Le Plan intègre également les contributions des parties prenantes consultées pendant sa préparation en 2013 et en 2015.

Ainsi, ce Plan d'investissement est un document cadre pour tous les investissements REDD+ en RDC : il en définit les priorités programmatiques et le cadre de résultats.

Objectif de mobilisation financière

La Stratégie Nationale Cadre REDD+ présente une vision de développement globale pour une transition sur le long terme vers une économie verte. Ses objectifs sont ambitieux, multisectoriels et transversaux. La mise en œuvre de l'ensemble de cette stratégie requiert la mobilisation de multiples sources de financement (publiques et privées, multilatérales et bilatérales) et l'utilisation de différentes modalités de financement. Afin de lancer la phase d'investissement de la REDD+, la Stratégie Nationale Cadre REDD+ définit un objectif de mobilisation financière préliminaire de l'ordre de 500M USD sur cinq ans visant à passer d'une approche projet à une approche plus large et englobante, qui va permettre le développement des outils nécessaires à la REDD+, mener des activités et réformes sectorielles transformationnelles, mais aussi - et surtout - de lancer des programmes sous-nationaux dits "intégrés", prenant en compte tous les acteurs et facteurs de pression sur les forêts, à une échelle juridictionnelle d'envergure. Ces programmes intégrés visent à couvrir à terme l'ensemble du territoire national, dans une logique de développement vert inclusif.

Pour ce premier cycle d’investissement sur la période 2015-2020, le Gouvernement de la RDC a décidé de mettre en œuvre ce Plan en priorité au travers du Fonds National REDD+ et de l’appui apporté par les Banques Multilatérales de Développement dans le cadre du Programme d’Investissement pour la Forêt (PIF) validé en 2011. Pour ce faire, le Gouvernement souhaite mobiliser diverses sources de financement, et en particulier le Fonds régional de l’Initiative pour la Forêt d’Afrique Centrale (CAFI), mais aussi les sources bilatérales et le Fonds Vert pour le Climat. Ces investissements constituent un complément des financements, déjà sécurisés mais insuffisants (60M USD), du Programme d’Investissement pour la Forêt (PIF) sous le Fonds Stratégique pour le Climat.



Le Fonds national dispose de deux fenêtres de financement, la première finançant le développement des capacités, la mise en œuvre des réformes et des politiques et les investissements sous-nationaux intégrés. Pour la troisième Phase de la REDD+ (paiements axés sur des résultats), une deuxième fenêtre du Fonds national sera créée pour recevoir des paiements internationaux et de les transférer selon les plans de partage de bénéfices convenus avec l’acquéreur des réductions d’émissions. Les paiements internationaux ne nécessitant pas d’arrangements programmatiques ni de plans de partage des bénéfices, c’est-à-dire les investissements classiques de type Aide Publique au Développement (APD),

peuvent passer par la fenêtre 1 du Fonds national et être utilisés pour la mise en œuvre du Plan d'Investissement et de ces itérations futures.

Le Programme d'Investissement Forestier (FIP) quant à lui comprend trois programmes sous-nationaux (bassins d'approvisionnement de Kinshasa, Mbuji-Mayi et Kisangani) disposant d'un financement global de 60M USD, mis en œuvre au travers de la Banque mondiale et la Banque Africaine de Développement.

LES DEUX FENÊTRES DE FINANCEMENT DU FONDS NATIONAL REDD+

	Fenêtre 1	Fenêtre 2
Activités	<ul style="list-style-type: none"> • Développement des capacités • Appui à la mise en œuvre des réformes et des politiques • Investissements géographiquement intégrés 	Réductions d'émissions vérifiées
MRV (Monitoring Reporting and Verification)	<ul style="list-style-type: none"> • Sur la base du cadre logique lié à la Stratégie REDD+ et le Plan d'investissement • Conformité aux standards socio-env. REDD+ 	<ul style="list-style-type: none"> • Selon règles CCNUCC (et autres en fonction du donateur) • Standards socio-environnementaux
Paiements	Non basés sur des résultats carbone, mais sur des milestones	Financements reçus et déboursés par le Fonds sur base de résultats
Modalités de financement	Classique / Subventions octroyées par tranches	Sur la base d'un Accord d'Achat de Réductions d'Emissions (ERPA) ou d'autres accords entre le vendeur et l'acheteur de RE

Les principes de mise de en œuvre du Plan d'investissement

Le premier cycle d'investissements du Fonds 2015-2020 sera guidé par les principes suivants :

- (i) Les financements sont destinés principalement à soutenir des interventions sur le terrain, en particulier au travers de Programmes sous-nationaux à large échelle ("programmes intégrés"), et intègrent les objectifs d'adaptation et de résilience face au changement climatique. Ces programmes sont mis en œuvre dans une logique de performance visant des paiements basés sur les résultats en terme de réduction d'émissions, tels que dans le cadre du Fonds Carbone du FCPF;

- (ii) Ces programmes sous-nationaux sont appuyés par des réformes et autres programmes sectoriels au niveau national permettant d'adresser les enjeux ne pouvant l'être aux échelles sous-nationales (réformes légales, politiques sectorielles, risques de fuites, par exemple), et de mobiliser une expertise spécifique de qualité tout en réalisant des économies d'échelle ;
- (iii) Un appui aux outils de mise en œuvre REDD+, tel que le Registre National REDD+, les mécanismes de plainte et recours, et le Système National de Suivi des Forêts (SNSF), permet d'assurer l'intégrité environnementale du système ;
- (iv) Le Plan est financé par 1) des contributions additionnelles mobilisées par le gouvernement, de préférence au travers du Fonds national REDD+ pour renforcer la coordination des interventions et 2) l'alignement des investissements en cours ou prévus, tant nationaux qu'internationaux, sur les objectifs REDD+, c'est à dire sur les résultats fixés par le Plan d'Investissement REDD+ ;
- (v) L'innovation est centrale pour dépasser les limites des instruments actuels de lutte contre la déforestation et la dégradation forestière ; il s'agit de proposer des modèles de développement orientés vers une gestion durable des ressources, fondés sur des cadres de planification, de concertation et d'affectation de l'utilisation des terres permettant d'agir sur les moteurs sous-jacents (gouvernance, aménagement du territoire, foncier), tout en investissant sur des activités sectorielles de manière intégrée et ce, en partenariat avec le secteur privé et les acteurs locaux (économie verte) ;
- (vi) Les droits et aspirations de toutes les parties prenantes, y compris les communautés locales et les groupes fragilisés et marginalisés, comme les peuples autochtones ou les femmes et les jeunes, sont pris en considération dès la phase de planification des Programmes, lesquels doivent contribuer à l'amélioration des conditions de vie de ces parties prenantes et promouvoir l'égalité des genres.

Le cadre de mise en œuvre du Plan d'Investissement

Objectifs du Fonds national REDD+

Le Fonds National REDD+ a été établi en tant que véhicule financier de la Stratégie Nationale REDD+ en RDC et plus particulièrement de ses Plans d'Investissement dont ce document constitue le premier élément. Les objectifs spécifiques suivants lui ont été assignés¹:

- Mobiliser les sources de financement nécessaires à l'atteinte des objectifs nationaux de la REDD+ et au renforcement du leadership de la RDC dans ce processus ;
- Financer les Plans d'Investissement au travers des programmes d'envergure proposés et autres programmes REDD+ qui y seront associés ;
- Financer l'accompagnement des réformes nécessaires et la promotion du dialogue politique associé au processus REDD+ ; Se doter d'un cadre de gestion basée sur les résultats et appuyer le développement des instruments nationaux à même de mesurer, notifier, et vérifier de façon continue et transparente les résultats des investissements financés par le Fonds conformément aux standards de l'ONU-REDD et aux directives de la CCNUCC ;
- Accroître les capacités de coordination du Gouvernement pour une mise en œuvre rapide, cohérente et efficace de la Stratégie et des Plans d'Investissement REDD+.

Modalités de mise en œuvre

Le Fonds national REDD+, en tant que mécanisme principal de mise en œuvre de la stratégie REDD+ dans la phase d'investissement, joue un rôle central dans la canalisation des engagements REDD+ des partenaires internationaux.

Une partie des financements sécurisés au travers du Fonds National serviront à catalyser des investissements additionnels sous forme de co-financement, et à mieux aligner les financements sectoriels existants sur la stratégie nationale REDD+. Ceci s'appliquera également à terme aux autres investissements de terrain, tels que décrits dans la Stratégie nationale REDD+ validée en 2012 et dans le Manuel d'Opérations du Fonds National REDD+ validé en 2013. Les paiements basés sur résultats, effectués au travers de l'achat de réduction d'émissions, pourraient se matérialiser avant la fin de la période et permettront ainsi d'apporter des financements additionnels en engageant un cycle de financement « durable ». Afin d'y parvenir, le Gouvernement de la RDC est déjà dans un stade avancé de soumission de son Programme de Réductions d'Emissions au Fonds Carbone du FCPF.

Le Fonds National REDD+ est donc un dispositif central de l'architecture de mise en œuvre de la REDD+ en RDC, participant à guider la logique d'établissement, d'intervention et d'opérationnalisation du Plan.

Au niveau de l'opérationnalisation justement, le Plan d'Investissement REDD+ est mis en œuvre au travers de différents programmes exécutés chacun par diverses Agences d'Exécution. Tous participent à l'atteinte des résultats fixés par le Plan et sont donc examinés par la structure de Gouvernance du Fonds National REDD+. Afin de garantir une certaine flexibilité dans le financement de la mise en

¹ Voir paragraphe 13 des [Termes de Référence du Fonds National](http://mptf.undp.org/document/download/11711) : <http://mptf.undp.org/document/download/11711>

œuvre du Plan et d'insuffler une dynamique positive de partenariats pour l'atteinte des objectifs REDD+ de la RDC, ces programmes sont formulés et approuvés selon trois grandes modalités :

- *Pour les programmes financés par le Fonds National REDD+* : des appels à manifestation d'intérêt sont lancés, correspondant aux produits définis dans le cadre logique du présent Plan. Chaque année, le Comité de Pilotage du Fonds national REDD+ établit le cycle de programmation en fonction des priorités programmatiques et lance les appels à manifestation d'intérêt auxquels peuvent soumissionner un ensemble d'organisations participantes. Les organisations participantes éligibles pour la mise en œuvre des programmes financés par CAFI sont les agences des Nations Unies -dont la Banque Mondiale-, ainsi que les coopérations bilatérales éligibles à la réception d'investissements de CAFI². Les propositions de programme sont soumises à une revue indépendante.
- *Pour les programmes financés par la finance climat REDD+ et faisant l'objet d'accords de contribution non sécurisés au travers du Fonds national* : bien que le Gouvernement souhaite rationaliser les canaux de financement en vue d'une coordination renforcée pour la mise en œuvre de la REDD+ et donc orienter les contributeurs vers le Fonds national REDD+, il reconnaît que l'ensemble de la finance REDD+ ne peut dans un premier temps être canalisée au travers du Fonds et que des accords bi- ou multilatéraux peuvent être conclus séparément tout en finançant les objectifs du Plan³. Ces programmes REDD+ doivent être soumis à examen par la structure de gouvernance du Fonds national REDD+ avant approbation du contributeur pour la signature de l'accord de contribution bilatérale ou multilatérale.
- *Pour les programmes financés par d'autres sources de financement (public ou privé, multilatérale ou bilatérale) soucieuses d'aligner leurs interventions sur les objectifs REDD+ tels que fixés dans le Plan d'Investissement REDD+* : Ces programmes existants, en cours de programmation ou qui le seront font l'objet d'un « alignement REDD+ », au travers de i) la révision des activités proposées lors de la formulation dudit programme avec un appui technique fourni par le Secrétariat du Fonds National (ex : orientation des activités sur des zones d'enjeu REDD+, intégration de la dimension spatiale dans la formulation de programmes agricoles etc.), ii) l'apport éventuel d'un cofinancement pour compléter les activités déjà mises en œuvre par le partenaire afin d'assurer une approche intégrée et efficace d'action sur les moteurs de la déforestation et/ou de iii) une labellisation REDD+ octroyée par le Comité de Pilotage du Fonds qui, après s'être assuré que le programme correspond aux objectifs du Plan d'Investissement, confirme l'apport de cette contribution au Plan d'Investissement REDD+.

Le Manuel d'Opérations du Fonds National REDD+ décrit les critères d'éligibilité et d'évaluation des programmes financés par le Fonds dans la partie relative aux procédures de revue et d'approbation des programmes REDD+ et définit les critères d'examen des programmes REDD+ dans son Annexe 2. Ces critères de révision des propositions de programmes, qu'ils soient directement financés par le

² Voir les termes de référence de CAFI : <http://mptf.undp.org/factsheet/fund/AFI00>

³ A titre d'exemple, il est possible que, sur le court terme, un financement REDD+ du Fonds Vert pour le Climat ne puisse contribuer au Fonds National REDD+ du fait des modalités d'accès au Fonds Vert. Pour autant, le Gouvernement de la RD Congo a déjà entamé un dialogue avec le Fonds Vert pour le Climat à haut niveau, en soulignant son souhait que le Plan d'Investissement REDD+ soit reconnu comme un cadre stratégique d'engagement avec le Fonds Vert. Le Gouvernement envisage en outre d'examiner les modalités permettant de sécuriser les financements du Fonds Vert au travers du Fonds National REDD+. Mais, bien que l'agent administratif du Fonds National REDD+ soit une organisation internationale (le bureau MPTF du PNUD), la reconnaissance d'un accès direct du Fonds National REDD+ au Fonds Vert sera l'objet d'un long processus.

Fonds ou fassent l'objet d'un alignement aux objectifs du Plan tout en étant financé par un autre canal, seront complétés si besoin par le Secrétariat Technique du Fonds dès son établissement.

Arrangements de mise en œuvre

Le Gouvernement de la RDC a identifié le besoin d'établissement d'un Fonds comme dispositif central du processus REDD+ dès le lancement de ce dernier en 2009.

En novembre 2012, le Fonds National REDD+ a été établi par la signature d'un protocole d'accord⁴ entre le Ministère des Finances et le Multi-Partner Trust Fund (MPTF) des Nations Unies qui agit en tant qu'agent administratif par intérim. Le 2 septembre 2013, le Protocole d'Accord et les Termes de référence⁵ qui lui sont annexés ont fait l'objet d'une révision en vue d'intégrer les nouvelles dispositions proposées par le Manuel d'Opérations du Fonds National REDD+, validé par le Ministère des Finances et le Ministère de l'Environnement au nom du Gouvernement de la RD Congo.

Le Manuel d'Opérations du Fonds⁶ décrit les règles et procédures applicables au Fonds National REDD+. Il détaille l'ensemble des processus d'élaboration, d'approbation et de suivi des Plans d'Investissement et programmes REDD+, le rôle des mécanismes institutionnels et des mesures de qualité REDD+, ainsi que les formats de documents appropriés. Il propose un mécanisme solide d'évaluation des performances aussi bien programmatiques que financières. Enfin, il décrit la structure de gouvernance à même de garantir la transparence et la crédibilité fiduciaire du Fonds.

Fort de ces règles et procédures, le Fonds national REDD+ garantit i) un respect des règles internationales de gestion fiduciaire les plus strictes (telles que la nomination du MPTF comme agent administratif, la possibilité pour le contributeur d'affecter sa contribution à une modalité d'exécution⁷, le recrutement compétitif du Secrétariat technique), mais également ii) une forte appropriation sur le plan national (la structure de Gouvernance est pilotée par le Gouvernement).

La Gouvernance du Fonds est décrite par les Termes de Référence du Fonds. Le Comité de Pilotage, le Secrétariat Exécutif et le Comité Technique⁸ constituent les principaux organes de gouvernance du Fonds.

Le **Comité de Pilotage du Fonds**, présidé par le Ministère des Finances (en tant qu'Entité de Coordination Nationale), est l'organe d'orientation, de décision et de supervision des activités du Fonds. Il fixe les orientations stratégiques, approuve les propositions de programme REDD+ et s'assure

⁴ Version amendée du Protocole d'Accord en date du 2 septembre 2013 disponible sur le lien suivant:

<http://mptf.undp.org/document/download/11710>

⁵ Tous les documents relatifs à la mise en place du Fonds National REDD+ de la RDC (Protocole d'Accord, Termes de référence et Manuel d'Opérations) sont disponibles sur le site du Multi-partner Trust Fund Office et peuvent être téléchargés en pas de page du lien suivant: <http://mptf.undp.org/factsheet/fund/3CD00>

⁶ Disponible sur demande auprès du Ministère des Finances – Coordonnateur du Comité Technique de Suivi des Réformes fmulenda2000@yahoo.fr – ou de l'Agent Administratif MPTF – Gestionnaire du Portefeuille : pierre.bardoux@undp.org

⁷ Si CAFI apporte une contribution au Fonds national REDD+ de la RDC, la contribution sera affectée à des modalités d'exécution internationales : les organisations participantes ayant un accès direct au Fonds sont les organisations internationales du système des Nations Unies, y compris la Banque Mondiale, ainsi que les agences techniques bilatérales pouvant accéder au Fonds CAFI tel que décrit dans les Termes de référence de CAFI : <http://mptf.undp.org/document/download/15280>

⁸ Les Tors du Fonds font références à la mise en place éventuelle d'un Comité Technique, le Manuel d'Opérations a retenu cette option. Article 17 point e.

de la performance globale du Fonds. Le **Comité de Pilotage du Fonds** établit un cadre de gouvernance multisectoriel et multipartenaires à même d'encourager une mise en œuvre transversale des investissements REDD+. Présidé par le Ministère des Finances, le MECNDD ayant la vice-présidence, le Comité de Pilotage comprend treize membres : six représentants du gouvernement (finances, environnement, agriculture, énergie, foncier, aménagement du territoire), deux représentants des Contributeurs, un représentant de la société civile, un représentant du secteur privé, le Coordinateur Résident des Nations Unies, un représentant des partenaires du processus REDD+ en RDC alternant entre un représentant de l'ONU-REDD et un représentant du Fonds de Partenariat pour le Carbone Forestier (FCPF). Le Comité de Pilotage prend ses décisions par consensus.

Le Comité Technique, piloté par le MECNDD, garantit le contrôle-qualité et le respect des critères REDD+. Il évalue l'ensemble des orientations stratégiques REDD+ prises par le Fonds (critères de révision du Plan d'Investissement, cycle programmatique, zones d'enjeu etc) et émet ses avis et recommandations au Comité de Pilotage via le Secrétariat Exécutif.

Le **Secrétariat Exécutif** est le gestionnaire national du Fonds au nom du Comité de Pilotage. A ce titre le Secrétariat Exécutif assure la coordination quotidienne des activités du Fonds et veille au respect des règles et procédures fixées dans le Manuel d'Opérations. Il assure la coordination entre le Comité de Pilotage, dont il est par ailleurs le Rapporteur, et le Comité Technique. Il est le point de liaison avec l'Agent Administratif (Bureau MPTF).

Le **Secrétariat technique du Fonds** est une entité impartiale sous la coordination du Ministère des Finances qui est secondé par le MECNDD. Le secrétariat est doté d'une expertise robuste et multisectorielle, recrutée sur un mode compétitif, à même d'assumer un appui technique, un rôle d'analyse et conseil, les tâches de planification, de suivi et évaluation du portefeuille du Fonds, un soutien administratif, ainsi que de conduire la politique d'alignement des investissements hors-REDD+ sur les objectifs du Plan d'Investissement. Les partenaires de développement de la RDC peuvent par ailleurs mettre à disposition du secrétariat des experts ad-hoc, avec l'accord du Gouvernement.

Disposant de tous les documents stratégiques définissant ses modalités de fonctionnement, le Fonds national REDD+ est prêt à être opérationnalisé dès la signature du premier accord de contribution, au travers de la tenue des réunions du Comité de Pilotage et du recrutement des experts du Secrétariat.

Tels que susmentionné, le Plan d'Investissement sera mis en œuvre par différents programmes et par une diversité de parties prenantes, ces dernières soumissionnant pour chaque programme sous le leadership d'une Agence d'Exécution dotée d'un accès direct au Fonds. Les organisations pouvant accéder au Fonds sont nommées les **Organisations Participantes**. Les règles de gestion financière de l'Organisation Participante en charge d'un Programme s'appliquent, mais le contributeur peut également affecter sa contribution à une modalité d'exécution. Les organisations internationales (Agences des Nations Unies) et les coopérations techniques bilatérales pourront exécuter les financements de CAFI en partenariats avec d'autres entités (nationales, ONG internationales, secteur privé, etc.).

•

ENCADRE : Cadre institutionnel existant pour le pilotage et l'appui au processus REDD+

Engagée depuis 2009 dans le processus REDD+, la RDC a su mobiliser une multitude de parties prenantes sous le pilotage du Ministère de l'Environnement, de la Conservation de la Nature et du Développement Durable. Le Décret du Premier Ministre de 2009 établit les arrangements institutionnels et structures de gouvernance pour la phase de préparation de la REDD, indiquant déjà la nécessité de la mise en place du Fonds National REDD+.

La **Coordination Nationale REDD+** assure la gestion quotidienne du processus REDD+. Sous la Direction du Développement Durable du MECNDD, appuyée par l'ONU-REDD puis par la Banque Mondiale, elle a su depuis six ans mettre en place les éléments nécessaires à la finalisation de la phase de préparation à la REDD+ (devenant le premier pays à avoir rempli les critères du Readiness Package du FCPF). Elle a piloté l'établissement de la Stratégie nationale REDD+, le développement du Plan d'Investissement du FIP, du Plan d'Investissement REDD+ ainsi que le développement du Programme de Réductions d'Emissions de Mai Ndombe. Pour ce faire, elle a engagé le dialogue avec l'ensemble des Ministères sectoriels, des représentants de la société civile, des partenaires techniques et financiers et de la société civile.

Le **Groupe Thématique Gouvernance Economique (GT Gouvernance)**, est un cadre de coordination entre le Gouvernement, représenté par le Ministère des Finances, et les partenaires, représentés par la Banque Mondiale. Il examine tous les trimestres la revue des mesures inscrites dans la Matrice de Gouvernance Economique, au nombre desquelles figurent cinq mesures REDD+ sur un nombre total de vingt-deux mesures. Présidé par le Ministre des Finances, il inclut l'ensemble des Ministres ayant dans leurs attributions la responsabilité de l'exécution de ces mesures (soit huit ministères), ainsi que les Directeurs d'Agence. Le GT Gouvernance offre donc un cadre de dialogue politique, de haut niveau et multipartenaires, permettant de faire la revue des avancées et contraintes des réformes REDD+.

Le Groupe Thématique Gouvernance est préparé en amont au niveau technique par le **Comité Technique de Suivi des réformes (CTR)** élargi qui se réunit au moins une fois par mois.

Coordonnés par le Comité Technique de Suivi des réformes du Ministère des Finances, des **points focaux REDD+ sont officiellement désignés au sein de chaque ministère sectoriel¹ depuis 2013** pour opérer le suivi de la mise en œuvre des mesures REDD+ et notifier le Ministère des Finances des avancées.

De nombreuses autres institutions pilotent des activités critiques dans le cadre du processus REDD+ tels que la Direction des Inventaires et de l'Aménagement Forestier (DIAF) du MECNDD qui est en charge du SNSF.

Alignement du Plan avec les priorités du gouvernement

Programme d'action du Gouvernement

Pour concilier l'amélioration des conditions et du cadre de vie des populations à la viabilité environnementale de la trajectoire de développement du pays, le Gouvernement de la RDC a inscrit en 2011 la lutte contre le changement climatique et la protection de l'environnement dans son deuxième Document de la Stratégie de Croissance et de Réduction de la Pauvreté (DSCR2) en tant que quatrième pilier. La REDD+ et la Stratégie nationale REDD+ sont identifiés à la fois comme un moyen de la gérer durablement les forêts mais également d'atténuer à moindre coût le changement climatique. De nombreuses activités proposées dans le Plan d'Investissement REDD+ contribuent directement au Programme d'Action du Gouvernement 2012-2016 qui met en œuvre le DSCR2.

Le Gouvernement entend poursuivre et consolider ses efforts dans le cadre du prochain dispositif de planification stratégique du développement, actuellement en cours d'élaboration. Ce dispositif, qui vise à assurer l'émergence du pays à l'horizon 2030, propose comme principaux outils de mise en œuvre : (i) l'Etude Nationale Prospective 2035 (ENP RDC/2035) qui précisera sa vision de développement de long terme; (ii) les plans de développement à court et moyen terme (notamment le prochain Plan National Stratégique de Développement (PNSD) pour la période 2017-2021). L'Etude Nationale Prospective 2035, dont une des trois parties est consacrée spécifiquement à la question de l'Aménagement du Territoire, permettra : (i) de faire un pré-diagnostic de la situation à travers une synthèse des dynamiques possibles de l'évolution de l'économie et de la société congolaises ainsi que des enjeux et défis à relever pour contrer ou favoriser ces dynamismes ; et (ii) de proposer les différents scénarii de développement du pays à l'horizon 2035. Le Ministère du Plan établira ensuite le scénario de développement « Croissance Verte » avec l'appui de l'équipe de programmation REDD+.

Indicateurs REDD+ dans la Matrice de gouvernance économique :

Dans le cadre de l'initiative en faveur des Pays Pauvres Très Endettés (PPTTE) et de l'Initiative d'Allègement de la Dette Multilatérale (IADM), le Gouvernement a défini en 2010, en partenariat avec la Banque Mondiale et le Fonds Monétaire International (FMI), une matrice de gouvernance économique visant à cadrer et à suivre les réformes dans le domaine de la gouvernance.

Une nouvelle version de cette matrice a été validée en mai 2013, incluant cinq mesures REDD+ dont les trois suivantes sont directement pertinentes pour la programmation :

<i>« En conformité avec la stratégie-cadre nationale REDD+ adoption d'un schéma national d'aménagement du territoire »</i>
<i>« En conformité avec la stratégie-cadre nationale REDD+, définition des réformes foncières nécessaires à l'accompagnement de zones de développement économique et à la réalisation d'initiatives pilotes REDD+ »</i>
<i>« Adoption des normes REDD+ pour les investissements miniers et des hydrocarbures dans les zones forestières⁹ »</i>

Ces mesures engagent directement le Gouvernement vis-à-vis de la communauté internationale. Il est donc essentiel que ces réformes avancent au plus vite, d'autant plus qu'il s'agit de chantiers conséquents et de moyen-terme. Les réformes associées à ces indicateurs sont ainsi strictement prioritaires. Des feuilles de route sont en cours de développement afin de préciser les modalités

⁹ « Pour encadrer les investissements miniers et pétroliers qui seraient effectués dans les zones forestières »

d'exécution de ces chantiers, notamment en termes de coûts, de durée, et de méthodologie. Elles permettront également d'intégrer des éléments complémentaires au Plan d'Investissement et surtout de lancer l'élaboration des documents de programmes.

Les deux autres mesures REDD+ de la matrice de gouvernance économique sont relatives :

- A la finalisation de la phase de préparation à la REDD+, atteinte en mai 2015 avec la validation du « readiness package » par le Comité des participants du FCPF ;
- A la capitalisation du Fonds National REDD+, faisant directement l'objet du présent document.

Contribution Prévue Déterminée au niveau National (CPDN - INDC)

L'engagement de la RDC à la gestion durable des forêts, dans le cadre de sa participation à la lutte globale contre le changement climatique, a été démontré une fois de plus au travers de la détermination de sa Contribution Prévue Déterminée au niveau National (CPDN, ou INDC en anglais) soumise à la CCNUCC¹⁰ au mois d'août 2015. Les principaux secteurs d'action de cette contribution sont la foresterie, l'agriculture et l'énergie. La mise en œuvre de l'INDC de la RDC, conditionnée aux financements de la communauté internationale à hauteur d'environ 22 milliards USD, appuiera le rôle important que les forêts du pays jouent en tant que puits de carbone au niveau mondial, ainsi que celui non moins important que représentent les activités à mener dans les secteurs de l'agriculture et de l'énergie en vue de réduire la pression anthropique sur les ressources forestières.

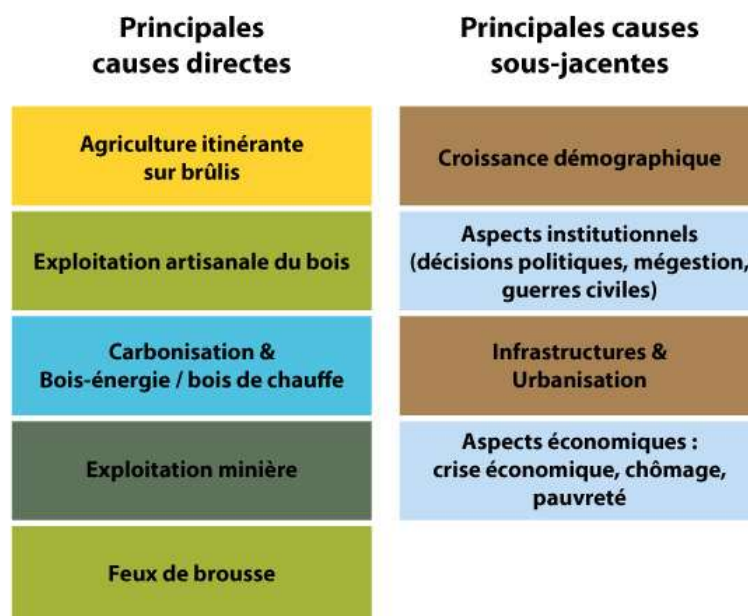
¹⁰<http://www4.unfccc.int/submissions/INDC/Published%20Documents/Democratic%20Republic%20of%20the%20Congo/1/CPDN%20-%20Rép%20Dém%20du%20Congo.pdf>

Eléments contextuels et enjeux

La Stratégie Nationale Cadre REDD+ se fonde sur la vision à long terme de croissance verte du Chef de l'Etat, qui allie préservation de la forêt, lutte contre le changement climatique et développement économique et humain solide, rapide et durable. Le présent Plan d'Investissement vise à décliner à moyen-terme la Stratégie Nationale en résultats et programmes concrets permettant de (i) répondre efficacement aux moteurs de la déforestation et de la dégradation forestière et (ii) assurer des co-bénéfices REDD+ de développement pour la société congolaise dans son ensemble : femmes et hommes, adultes et jeunes générations, en milieu urbain aussi bien que rural, issus des communautés tout comme des peuples autochtones.

Un ensemble de travaux complémentaires coordonnés par le Ministère de l'Environnement et Développement Durable (MECND) avec l'appui de l'ONU-REDD¹¹ a permis d'identifier les moteurs actuels et d'aboutir à un consensus national.

Les moteurs actuels de la déforestation en RDC



Les moteurs directs correspondent aux activités humaines affectant négativement et directement le couvert forestier. Les causes sous-jacentes décrivent des variables et des phénomènes sociaux, politiques, technologiques et culturels qui sous-tendent les activités humaines ayant un impact direct sur la forêt.

Cette liste des moteurs se veut dynamique, et intègre les résultats de travaux d'analyse sur les **causes actuelles et futures de déforestation et de dégradation des forêts**. Ceci est un impératif pour **prévenir et gérer de manière appropriée et efficace les risques considérables, notamment liés à des causes**

¹¹ Synthèse des études sur les causes de la déforestation et de la dégradation des forêts en RDC (MECNT, GTCR, ONU-REDD, 2012) ; Etude qualitative des moteurs de la déforestation et de la dégradation des forêts en RDC (MECNT, GTCR, ONU-REDD, 2012) ; Analyse quantitative des causes de la déforestation et de la dégradation des forêts en RDC (UCL & ONU-REDD, 2011) et Rapport de données de terrain (GTCR, 2012) ; Etude qualitative des causes et agents de la déforestation et de la dégradation des terres forestières dans une RDC post-conflit – Rapport technique (UNEP, 2012)

industrielles telles que l'agriculture à grande échelle, auxquels la RDC va devoir faire face pour protéger ses forêts.

Les enjeux de développement sont centraux et fondamentaux pour la RDC qui, en dépit de son énorme potentiel économique, demeure classée parmi les pays moins avancés (PMA) et ceux à l'Indice de Développement Humain (IDH) le plus faible. Son PNB par habitant était de seulement 414 USD en 2013 - en contraste avec la moyenne de 3 152 USD pour l'Afrique Subsaharienne -, et encore bien plus faible en zone rurale et notamment forestière. Plus de 60% de la population vit toujours sous le seuil de pauvreté (soit plus de 50 millions de personnes). Les écarts en termes d'inégalité sont très importants et le coefficient de Gini n'a pas changé depuis plusieurs années, marquant le manque de progrès vers une répartition plus équitable des ressources et des revenus. La RDC fait par ailleurs partie des pays à faible revenu et à déficit vivrier, fortement dépendant des importations alimentaires, avec 54% des ménages ruraux considérés en insécurité alimentaire (environ 28 millions de personnes, dont 7,5 millions gravement affectés; CSFVA, 2014). En l'absence de mesures d'adaptation adéquates, ces aspects risquent d'être encore aggravés par les impacts des changements climatiques.

Cette situation critique en termes de développement doit être mise en perspective avec un potentiel économique gigantesque. Le pays dispose en effet de près de 80 millions d'hectares de terres arables¹² (près de 34% du territoire national), dont 22,5 millions de terres fertiles non boisées¹³, ainsi que de vastes ressources minières, pétrolières et gazières, très largement inexploitées.

Si les taux de déforestation ont été historiquement relativement bas en RDC, ils deviennent désormais tout à fait significatifs, dû à l'accélération récente de la croissance économique¹⁴ et à un extrême dynamisme démographique (0.31% entre 2000 et 2010). Ces taux pointent vers un glissement dans la courbe de transition forestière risquant de se traduire par une accélération très forte des dynamiques de perte forestière dans les années à venir, à l'image d'autres pays forestiers tropicaux. Ce risque semble se confirmer au travers des travaux engagés par la RDC et ses partenaires qui ont adopté une attitude proactive d'analyse des impacts potentiels positifs et négatifs du développement économique sur la forêt. Plusieurs initiatives de modélisation prospective ont ainsi été lancées, complétées par d'autres travaux récents¹⁵.

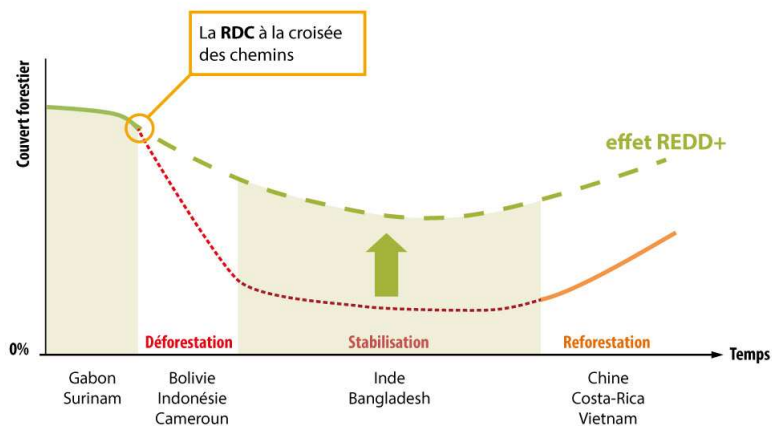
¹² Plaçant la RDC parmi les 10 pays mondiaux en termes de réserve de terres arables inexploitées

¹³ Megevand et al, 2011

¹⁴ Taux de croissance économique supérieur à 5% depuis 2003 à l'exception de 2009 (World Bank) et taux projeté moyen de 7.5% entre 2015 et 2018 (FMI).

¹⁵ Modélisation spatialement explicite du risque de déforestation et de dégradation des forêts en République Démocratique du Congo ; UCL, FAO, UN-REDD (2014) ; Etude BM sur le développement des infrastructures de transport ; Will Passive Protection Save Congo Forests ?; Galford et al. (2015)

Courbe de transition forestière



Source : Adapté de Conrad (2007)

Sur base des divers travaux d'analyse des causes passées, actuelles et futures de la déforestation et de la dégradation forestière, la RDC a structuré sa Stratégie REDD+ autour de sept piliers d'intervention : agriculture, énergie, forêt, aménagement du territoire, foncier, démographie et gouvernance. Ces piliers thématiques constituent par ailleurs des éléments structurants majeurs du développement du pays, la Stratégie ayant vocation à transformer ces moteurs de la déforestation en moteurs d'un développement durable du pays. Pour ce faire, la liste des moteurs est conçue comme dynamique et doit résulter d'une analyse continue, réalisée de manière appropriée et efficace, des moteurs actuels et futurs, potentiels et avérés. Le programme gouvernance 8.1 (voir cadre logique) intègre cet aspect.

Réunissant 10% des forêts tropicales mondiales, la RDC fait face à un enjeu majeur pour les années à venir : réussir à capitaliser sur son gigantesque capital économique et humain tout en minimisant l'impact de cet indispensable développement sur les forêts. Les besoins en investissements pour le développement sont conséquents et ce Plan y répond partiellement au travers d'une planification des investissements verts. La RDC souhaite ainsi faire de la REDD+ un levier pour s'engager vers un itinéraire de développement vert, sobre en carbone, alliant efficacité économique, durabilité et intégrité environnementale, respect des droits à la terre et aux ressources des communautés locales et des peuples autochtones, promotion des schémas de gestion communautaire, équité sociale et progrès humain.

Théorie du changement

La théorie du changement est un cadre conceptuel visant à déterminer les changements que le pays souhaite conduire au travers de ses programmes REDD+ (quoi), leurs raisons (pourquoi) et les modalités de mise en œuvre (comment). Elle implique (i) de formuler des liens de causalité explicites entre les niveaux de résultats attendus (résultats immédiats, effets, impacts), (ii) d'attribuer des indicateurs de performance à chacun des niveaux, (iii) d'identifier les hypothèses à concrétiser pour que les liens de causalité se manifestent et (iv) d'estimer les risques susceptibles d'inhiber la manifestation du lien de causalité. Le Plan d'investissement s'appuie sur ce cadre : à chaque niveau de résultat attendu correspondent des indicateurs de performance, des liens de causalité, des hypothèses et des estimations des risques.

Au-delà des objectifs de lutte contre le changement climatique au travers de la préservation des forêts, la mise en œuvre du mécanisme REDD+ doit nécessairement, en RDC, contribuer de manière active au développement du pays.

A ce titre, le mécanisme financier REDD+ représente une opportunité particulièrement importante pour les grands pays forestiers. Mais pour un immense pays forestier tel que la RDC, encore à un stade préliminaire de transition forestière, REDD+ représente une opportunité unique d'agir de manière proactive pour atténuer cette transition forestière à venir.

Il s'agit, tant qu'il en est temps, de poser les bases d'un développement harmonieux et durable du pays, et de catalyser les investissements à même d'appuyer la transition vers une économie verte. Cela nécessite la mise en œuvre d'un certain nombre de réformes structurelles pour préparer et encadrer les investissements sectoriels d'utilisation des terres. Un cadre normatif adéquat (politiques sectorielles, cadre légal) intégrant notamment l'aménagement du territoire et la sécurisation foncière, mais aussi le renforcement des capacités des institutions locales et nationales pour mieux gérer l'espace et les ressources naturelles, en sont des éléments clés.

Ce chantier s'insère dans le cadre du processus REDD+, mais nécessite un fort ancrage multisectoriel ainsi que des capacités techniques et financières d'envergure. Pleinement conscient de ce fait, le Gouvernement de la RDC a ainsi intégré les cinq mesures REDD+ dans sa Matrice de Gouvernance Economique, cadre de mise en œuvre des réformes du pays. Cet ancrage vise à combiner les financements REDD+ aux autres initiatives et financements pertinents de manière à atteindre une masse critique tout en assurant la prise en compte des objectifs REDD+ dans l'ensemble des initiatives en cours et à venir.

Le présent Plan d'investissement REDD+ repose sur une approche combinant des investissements sous-nationaux à large échelle à des programmes sectoriels nationaux intégrant notamment les réformes structurelles évoquées précédemment.

- **Les Programmes sous-nationaux à large échelle (appelés "programmes intégrés")** sont fondamentalement des programmes de développement rural intégré durable. Ils visent à dépasser les limites des instruments actuels de lutte contre la déforestation et la dégradation forestière et à proposer des modèles de développement basés sur une gestion durable des ressources. Ils activent conjointement de nombreux leviers sectoriels, en partenariat avec le secteur privé et les acteurs locaux (économie verte). L'innovation se situe à plusieurs niveaux, en travaillant :
 - (i) de manière coordonnée et complémentaire aux divers échelons de la gouvernance territoriale (Province, ETD, Territoires, terroirs villageois) ;
 - (ii) holistique et intégrée sur les divers leviers nécessaires pour adresser les moteurs directs et sous-jacents de déforestation et de dégradation des forêts.

De nombreuses interventions sont prévues, adaptées en fonction du contexte local (moteurs de déforestation, etc.) et mises en œuvre dans une démarche de paiements à la performance. Elles incluent par exemple l'établissement ou le renforcement des plateformes de concertation et de suivi multi-acteurs aux divers échelons de gouvernance, le renforcement de capacité des institutions locales (étatiques et coutumières), l'harmonisation des modes de gouvernance traditionnels (coutume) et modernes (comités locaux de développement), l'engagement et l'organisation des communautés, la clarification et la sécurisation foncière, les activités génératrices de revenu proposant des alternatives à la déforestation et conditionnées au respect des plans de zonage et de gestion des ressources, la généralisation de l'utilisation d'instruments incitatifs et de financement innovants tels que les Paiements pour Services Environnementaux (PSE), le soutien au redéploiement de l'agriculture en savane, etc.

Ces programmes ont vocation à fournir des références en termes de mise en œuvre décentralisée de la REDD+ et de promotion d'un développement rural durable, ainsi qu'à favoriser l'alignement

sur les objectifs de la REDD+ des financements sectoriels ou transversaux issus du budget national, de l'aide publique au développement et du secteur privé.

- Ces programmes sous-nationaux seront appuyés par des **réformes structurelles** (dont celles déjà engagées de l'aménagement du territoire et du foncier) **et d'autres programmes sectoriels** (gouvernance, foresterie communautaire, etc.) pilotés au niveau national. Ces réformes et programmes sectoriels vont permettre :
 - (i) d'adresser les questions inaccessibles aux échelles sous-nationales (ex : réformes légales, politiques sectorielles) ;
 - (ii) de mobiliser une expertise de haute qualité sur des sujets pointus (ex : démographie, foncier);
 - (iii) de réaliser des économies d'échelle (production et dissémination de foyers améliorés) ;
 - (iv) d'intervenir sur des zones pertinentes en dehors des zones de programmes intégrés mais en appui à ces derniers (centres urbains de consommation de bois-énergie distants mais approvisionnés pour partie par les zones de programmes intégrés).

Au travers de ce Plan d'investissement et du Secrétariat Technique du Fonds national REDD+, le développement et la mise en œuvre de ces deux approches seront réalisés de manière coordonnée, en favorisant les synergies, afin de s'appuyer mutuellement.

Ces deux approches complémentaires couvriront le champ des sept piliers de la Stratégie-cadre nationale REDD+, tel que décrit ci-dessous :

L'agriculture constitue d'ores et déjà le principal moteur direct de la déforestation. Présentement cette pression sur la forêt est due principalement à l'agriculture vivrière sur brûlis. En effet, dans les zones à densités humaines faibles et moyennes - majoritaires dans le pays - l'agriculture n'est réalisée que sur défriche de forêt ou de jachère, détruisant progressivement l'écosystème forestier et laissant derrière lui la savane anthropique. Ce n'est que lorsque la forêt est totalement détruite que la savane est mise en valeur, mais non sans migration vers les zones forestières où les rendements sont plus élevés et les temps de travail moindres. Si l'impact de l'agriculture vivrière sur brûlis est très limité dans les zones de faible densité de population, il devient particulièrement important dans les zones à plus forte pression démographique (croissance démographique forte, migrations internes, main-d'œuvre permanente ou temporaire facilement disponible du fait d'un centre urbain proche, etc.). Ainsi, l'agriculture sur brûlis autour des grands et moyens centres urbains et le long des axes de communication importants (fleuve Congo, etc.), tout comme les causes sous-jacentes de son expansion, devraient faire l'objet d'une attention toute particulière.

L'enjeu de toute évolution durable de l'agriculture en RDC réside dans une moindre consommation de la forêt et une meilleure utilisation des savanes. Le Plan d'Investissement REDD+ de la RDC vise à examiner et à appuyer les modalités pour ce faire, notamment au niveau local dans le cadre de véritables partenariats avec les communautés locales, peuples autochtones et autres acteurs locaux, en appuyant de manière adaptée et spécifique l'évolution des systèmes de culture envisageables. De telles évolutions ont déjà été expérimentées et se développent à une échelle encore timide : (i) l'agroforesterie en savane ayant vocation à favoriser la durabilité de la production agricole et du bois énergie, (ii) le développement des cultures pérennes qui fixent l'agriculture de rente (là où les cultures vivrières consommatrices d'espace forestier sont en réalité la seule source de revenu monétaire) et mobilisent une main-d'œuvre plus importante, (iii) le développement de l'agriculture vivrière mécanisée dans les savanes aujourd'hui abandonnées et (iv) la diffusion de variétés améliorées. Ces expérimentations sont autant de pistes qui peuvent, moyennant des appuis bien ciblés, diminuer le tribut payé par les forêts à l'agriculture congolaise.

Le développement de l'agriculture, essentiel en RDC dans un contexte d'insécurité alimentaire et de malnutrition généralisées et chroniques, ne pourra qu'accroître encore l'impact de l'agriculture sur les forêts s'il se fait suivant le scénario tendanciel actuel, à l'image de nombreux pays de la sous-région ou du reste du monde. Les investissements actuels ou projetés n'intègrent d'ailleurs pas ou que très marginalement les considérations stratégiques pour la REDD+ d'orientation spatiale (en lien avec l'aménagement du territoire) et d'itinéraires techniques pouvant contribuer à réduire leur impact sur les forêts (impact direct ou lié à « l'effet rebond »). Il apparaît donc essentiel d'inclure des programmes portant notamment sur l'intégration effective des préoccupations REDD+ dans les projets et programmes agricoles des divers partenaires au développement (alignement), y compris au travers de l'accompagnement de la définition des textes d'application de la Loi agricole dans une logique REDD+. Il est également crucial d'appuyer la recherche appliquée et une réflexion stratégique sur le développement des diverses cultures pérennes, existantes ou à fort potentiel (ex : le cacao), dans une logique de développement des filières prenant en compte les forêts et l'adaptation au changement climatique de manière systématique, y compris au travers de certifications vertes et des principes de l'agriculture "climato-intelligente" (« *climate-smart agriculture* »). Afin d'orienter les investissements agricoles et de limiter les risques d'effet rebond, ce pilier sera intimement lié au chantier *aménagement du territoire*, tant au niveau stratégique national que dans le cadre des programmes intégrés, ces appuis étant conditionnés au respect d'un plan de zonage. Au-delà de l'accompagnement des pratiques d'agriculture sur brûlis et de la diffusion des bonnes pratiques agricoles, ce programme visera à stabiliser l'agriculture par la 'reconquête' des savanes au travers des cultures pérennes mobilisant et fixant la main-d'œuvre. Un dialogue de politique devra être réalisé, notamment dans le cadre des programmes Agriculture et Aménagement du territoire, quant à l'orientation spatiale des cultures pérennes à caractère industriel, en particulier en rapport avec les zones de forêts primaires intactes. Compte-tenu des enjeux majeurs pour le secteur, ce chantier devra par ailleurs être fortement lié au chantier *réforme foncière*.

Le **bois-énergie** représente 95% de la consommation énergétique des ménages ruraux et près de 90% de celle des ménages urbains. Selon les études sur les moteurs de la perte forestière, le bois-énergie est un facteur direct majeur de la déforestation et de la dégradation des forêts. La carbonisation artisanale est principalement destinée à l'approvisionnement des centres urbains et provoque dès lors une auréole de déforestation et de dégradation autour de ces derniers (Kinshasa, Kisangani, Mbuji-Mayi). Il est donc apparu pertinent d'adresser cette problématique dans tous les programmes intégrés (PIF et Fonds national) afin (i) d'augmenter l'offre durable grâce au reboisement ou à une meilleure gestion des forêts (pilier *forêt*), et de (ii) réduire la demande, que ce soit grâce à une accessibilité accrue aux énergies alternatives au bois-énergie (pilier *énergie*) ou à l'amélioration de l'efficacité énergétique (foyers améliorés, technique améliorées de carbonisation), en se focalisant tout particulièrement à l'intérieur et aux alentours des grands centres de consommation.

Depuis une dizaine d'années, la RDC a renforcé son engagement en faveur de l'utilisation durable des ressources forestières et de la conservation d'une partie de ses **forêts**. La plupart des textes d'application du Code forestier de 2002 sont publiés, mais l'absence de politique forestière formalisée et l'évolution du contexte global ces dernières années justifient une révision du Code pour mieux y intégrer les enjeux liés à la REDD+, à la décentralisation, et aux modes de gestion communautaires. Bien que (i) les plans de gestion ne soient pas toujours appliqués tels qu'ils le devraient, et surtout que (ii) la concomitance de fortes densités de population et de l'ouverture de routes forestières favorisent la fragmentation forestière et l'accès aux massifs forestiers (conduisant alors à des dynamiques plus

poussées de déforestation et de dégradation), l'exploitation forestière industrielle proprement dite ne figure pas comme un moteur de dégradation majeur à l'échelle nationale, car se pratiquant via des faibles densités d'exploitation concentrées sur quelques espèces à haute valeur commerciale. Cependant, la situation liée à l'exploitation illégale, ou en marge de la légalité, qu'elle soit (semi-) artisanale ou à large échelle, est particulièrement sévère dans certaines zones où les infrastructures le permettent (tel qu'en Province Orientale ou au Bandundu). Dans ce cadre, l'exploitation forestière, qu'elle soit industrielle ou artisanale, nécessite un renforcement des capacités des services du gouvernement en charge du suivi forestier et un investissement dans les opérations de suivi et de contrôle. Une relance du processus FLEGT pourrait appuyer ce volet. Il apparaît donc important d'allier des activités de réforme au niveau national à des actions d'expérimentation et d'accompagnement sur le terrain dans le cadre des programmes pertinents. Ces programmes intégreront notamment un appui à la gestion forestière participative. Cette composante sera particulièrement pertinente également pour le pilier *énergie*, plus spécifiquement en ce qui concerne la production durable de bois-énergie.

Ce Plan d'investissement vise en effet à assurer un appui novateur et conséquent aux initiatives de foresterie et de conservation communautaires en tant que modes de gestion des ressources forestières et des services environnementaux fournis par les forêts du pays. Des investissements substantiels seront opérés pour garantir un appui technique et financier adéquat aux communautés locales, au travers du programme sectoriel *Forêt* mais surtout des divers Programmes Intégrés. Le développement d'initiatives de gestion communautaire durable se fera sur base d'une identification des droits des communautés locales sur les terres et les ressources, de manière participative et inclusive, culturellement appropriée et intégrant une approche genre. Ces investissements demandent un renforcement effectif des capacités et de l'opérationnalité des administrations locales concernées qui avec les organisations non-gouvernementales accompagnent les communautés locales.

Avec une population comptant parmi les plus pauvres au monde, un vaste territoire, une infrastructure de transport délaissée et des ressources minières et pétrolières exceptionnelles, la RDC peut s'attendre à un essor de son **secteur minier et d'infrastructure**, possible depuis l'instauration récente de la paix dans le pays. Si l'impact du secteur des mines et hydrocarbures sur les forêts, mal connu, semble à l'heure actuelle encore relativement limité, il risque d'augmenter fortement à l'avenir. En effet, si la très grande majorité des permis d'exploitation minière est actuellement localisée en dehors des forêts, ceci est amené à évoluer au vu des très nombreux permis d'exploration localisés en forêt. Il en va de même pour l'exploitation pétrolière, dont les concessions ouvertes à l'exploration couvrent la majorité de la cuvette centrale, où sont localisées les forêts denses humides. A ceci s'ajoute l'exploitation artisanale informelle pour laquelle les données manquent. Au vu des enjeux économiques colossaux, il est irréaliste de vouloir œuvrer vers une interdiction, mais l'objectif est (i) d'une part de limiter autant que possible les impacts négatifs sur les communautés locales et les ressources naturelles, et (ii) d'autre part que cette exploitation, lorsqu'elle a lieu en zone forestière, puisse alimenter le Fonds National REDD+ pour sa viabilisation au travers d'une taxation même très faible mais bien contrôlée qui permettra la conservation des forêts ailleurs dans le pays. Il est donc pertinent d'inclure des programmes afin de mieux comprendre les impacts de ces investissements sur la forêt, de développer des standards et des procédures visant à mieux préserver la forêt et à aider le gouvernement et les acteurs économiques à mieux mettre en œuvre les standards. Ce pilier sera lui aussi intimement lié au chantier *aménagement du territoire*.

La RDC souffre d'une absence de politique harmonisée en matière **d'aménagement du territoire** (AT). L'absence de politique nationale d'AT et de ses outils (loi, schémas d'aménagement) à tous les niveaux administratifs (national, provincial, local), ajoutée à la fragmentation des compétences en matière d'AT entre plusieurs Ministères¹⁶, entraîne une multitude de conflits d'usages entre secteurs, à contre-sens d'une gestion cohérente et durable de l'espace et des ressources naturelles, notamment forestières. L'AT constitue le socle à même de catalyser un développement harmonieux et durable du pays, afin notamment d'adoucir la courbe de transition forestière constatée dans de nombreux pays forestiers tropicaux. Ceci passe notamment par l'identification des conflits d'usage existants, du potentiel et des différents usages des terres (*infrastructures, agriculture, forêt, mines, énergie, etc.*), la priorisation de leur utilité pour le développement durable du pays et la planification, potentiellement multi-usages- de leur utilisation dans une logique d'optimisation, afin d'activer le développement tout en réduisant la pression sur les forêts. La planification participative de l'aménagement du territoire et la clarification de la propriété foncière et des schémas d'utilisation des terres sont ainsi des éléments constitutifs d'un développement durable non destructeur des forêts.

Si les divers secteurs consommateurs de terres sont visés par l'AT, cette réforme est particulièrement nécessaire dans le secteur de l'agriculture (notamment en ce qui concerne les cultures pérennes tel que palmier à huile) et de l'élevage, en particulier à moyenne et grande échelle ; ces secteurs seront en effet certainement à l'origine d'une accélération très forte de la déforestation dans l'avenir, à l'image de nombreux autres pays dans la sous-région et ailleurs. Les schémas d'aménagement national et provinciaux, basés sur des scénarios prospectifs et des travaux de modélisation de l'utilisation des terres, doivent ainsi proposer des options constructives d'orientation des investissements afin d'atténuer - autant que possible - le développement anarchique et destructif du secteur dès lors que les conditions sont réunies (en particulier l'amélioration du climat des affaires, la sécurisation foncière, et l'amélioration des infrastructures). Sans préparation proactive bien en amont, ces dynamiques seront en effet très difficiles à maîtriser et à orienter. L'AT et ses outils doivent donc permettre d'organiser et de concilier au mieux les activités humaines et autres enjeux afin de catalyser le développement tout en gérant au mieux l'espace et ses ressources d'une manière cohérente, efficace et durable. Le programme sectoriel AT va appuyer la réforme nationale et notamment la mise en place d'une politique et d'une loi d'orientation de l'AT, ainsi que le développement d'orientations stratégiques au travers d'un schéma national d'AT. Ce chantier sera l'occasion d'un dialogue politique entre secteurs consommateurs d'espace, y compris sur la possible définition d'un Patrimoine Forestier Permanent, et sur l'orientation des investissements liés aux infrastructures de transport. Le développement de schémas provinciaux sera appuyé dans le cadre des programmes intégrés et d'autres initiatives sous-nationales compatibles, de même que des plans de zonage aux échelons intermédiaires que sont les Entités Territoriales Décentralisées (ETD) et le Territoire (niveau déconcentré), jusqu'au niveau local (terroirs villageois). Des synergies étroites seront assurées avec le chantier *foncier*, que ce soit au niveau national ou à celui des programmes intégrés (clarification et sécurisation foncière).

Un autre défi majeur réside dans le manque de sécurisation du **foncier** rural (coexistence du droit coutumier et du droit positif et absence d'ordonnance concernant la question spécifique des droits fonciers des communautés locales et des peuples autochtones), à l'origine de nombreux conflits qui ne favorisent pas la gestion durable des ressources naturelles et le développement local. La

¹⁶ les cadastres minier, forestier, agricole et urbain sont chacun gérés par un Ministère technique et il n'existe pas de schéma national d'AT

clarification foncière est un préalable important aux mécanismes incitatifs tels que les PSE qui sont largement utilisés dans le cadre des Programmes Intégrés, et permet de servir de base à des travaux de planification spatiale et de gestion des ressources naturelles (pilier AT). Par ailleurs, l'appui à la sécurisation foncière, individuelle ou collective, dans le cadre d'une démarche REDD+ de meilleure gestion des terres et des ressources (notamment forestières), peut agir comme un mécanisme incitatif fort à s'engager dans une telle démarche. L'enregistrement des droits doit par ailleurs permettre de faciliter et guider les concertations entre les communautés et les investisseurs extérieurs sur les conditions d'accès à la ressource (partage des bénéfices, etc.). Des outils spécifiques, adaptés au contexte et "pro-pauvres" tels que le Modèle de Tenure Sociale (STDM), seront pilotés dans ce cadre. L'aménagement du territoire et le foncier, en synergie, constituent deux piliers fondamentaux (mais non suffisants) pour une gestion durable et rationnelle de l'espace et de ses ressources naturelles.

Le gouvernement a lancé récemment des réformes dans ces deux domaines (AT et foncier). L'appui à ces réformes, qui sont reprises dans la matrice de gouvernance économique du pays révisée en mai 2013, est prioritaire. Il doit être allié aux activités de terrain menées dans le cadre des programmes intégrés, qui elles permettent d'ancrer ces réformes dans les divers contextes et réalités de terrain ainsi que structurer les divers autres piliers d'intervention locaux via la cartographie participative des terroirs villageois intégrant les droits d'usage des terres et des ressources des communautés locales et peuples autochtones mais aussi les autres types d'emprise foncière, ouvrant ainsi la voie à une planification de l'utilisation des terres adossée à un plan de développement, tous deux intégrant les objectifs REDD+.

La pression **démographique**, urbaine comme rurale, a également été identifiée comme un moteur indirect majeur de la déforestation et de la dégradation forestière, par une pression directe et indirecte accrue sur les terres et les ressources forestières. Cette pression démographique ne cesse de croître du fait d'une croissance démographique galopante (3% par an) et des mouvements migratoires liés à l'insécurité et au manque d'opportunités économiques. Bien que cette situation dépende du milieu et des systèmes considérés, des études ont identifié un seuil indicatif de densité moyenne durable de la population rurale dans le cadre des activités d'agriculture sur brulis dans la région, de l'ordre de 8 personnes par km²¹⁷. Au-delà des effets négatifs sur la forêt, le DSCRP aussi bien que la Stratégie nationale sur la planification familiale identifient la croissance démographique comme un frein important au développement du pays¹⁸. Bien que de telles interventions aient plutôt un impact à moyen et long terme, il est donc critique d'inclure des activités en rapport à ce moteur au niveau national (afin d'appuyer le plaidoyer en faveur d'une planification familiale) et au niveau des programmes intégrés (afin d'appuyer la mise en œuvre de la stratégie nationale de planification familiale dans les zones d'enjeux REDD+). Une meilleure compréhension des dynamiques migratoires vers et depuis les forêts est nécessaire, notamment celles liées à une combinaison de facteurs à savoir une forte croissance démographique, les changements climatiques, le manque d'opportunités économiques dans les savanes ou en dehors du secteur agricole, et les pratiques agricoles non durables nécessitant un déplacement.

¹⁷ Les forêts du bassin du Congo – État des Forêts 2013. Édts: de Wasseige C., Flynn J., Louppe D., Hiol Hiol F., Mayaux Ph. – 2014. Weyrich. Belgique. 328 p. Dépôt légal : D/2014/8631/30 ISBN : 978-2-87489-298-1

¹⁸ La RCD veut devenir un pays émergent d'ici 2030. Les études montrent que tous les pays émergents ont passé par la transition démographique et la révolution contraceptive. Guengant, et al. *Bénéficiaire du dividende de la démographie, Replacer la population au centre des trajectoires de développement, République Démocratique du Congo*, 2014, Banque Mondiale et AFD

La mise en œuvre effective de la REDD+ en RDC, et donc de tous les piliers thématiques, nécessite le renforcement des capacités des institutions et autres parties prenantes dans la **gouvernance** des ressources, financières ou naturelles. Il est nécessaire de recréer un climat de confiance dans un contexte de capacités limitées, de faible présence de l'Etat en particulier dans les zones forestières, et de faible gouvernance à tous les niveaux. Ceci est tout particulièrement le cas au niveau des institutions locales, au travers de la création ou de la refondation de cadres de concertation entre acteurs gestionnaires et acteurs utilisateurs de ces ressources, en lien avec les ETD, les Territoires et les chefferies coutumières. Ces diverses entités ont en effet besoin de se doter d'une vision dynamique, globale et commune du devenir de leur espace. Ceci nécessite un appui au dialogue multisectoriel et multi-acteurs pour une représentation partagée de l'espace commun, une identification des usages souhaitables des sols, une identification des besoins d'infrastructures et d'équipements collectifs, une réflexion sur les alternatives techniques durables, et un appui à la mise en œuvre de ces alternatives dans les espaces privilégiés.

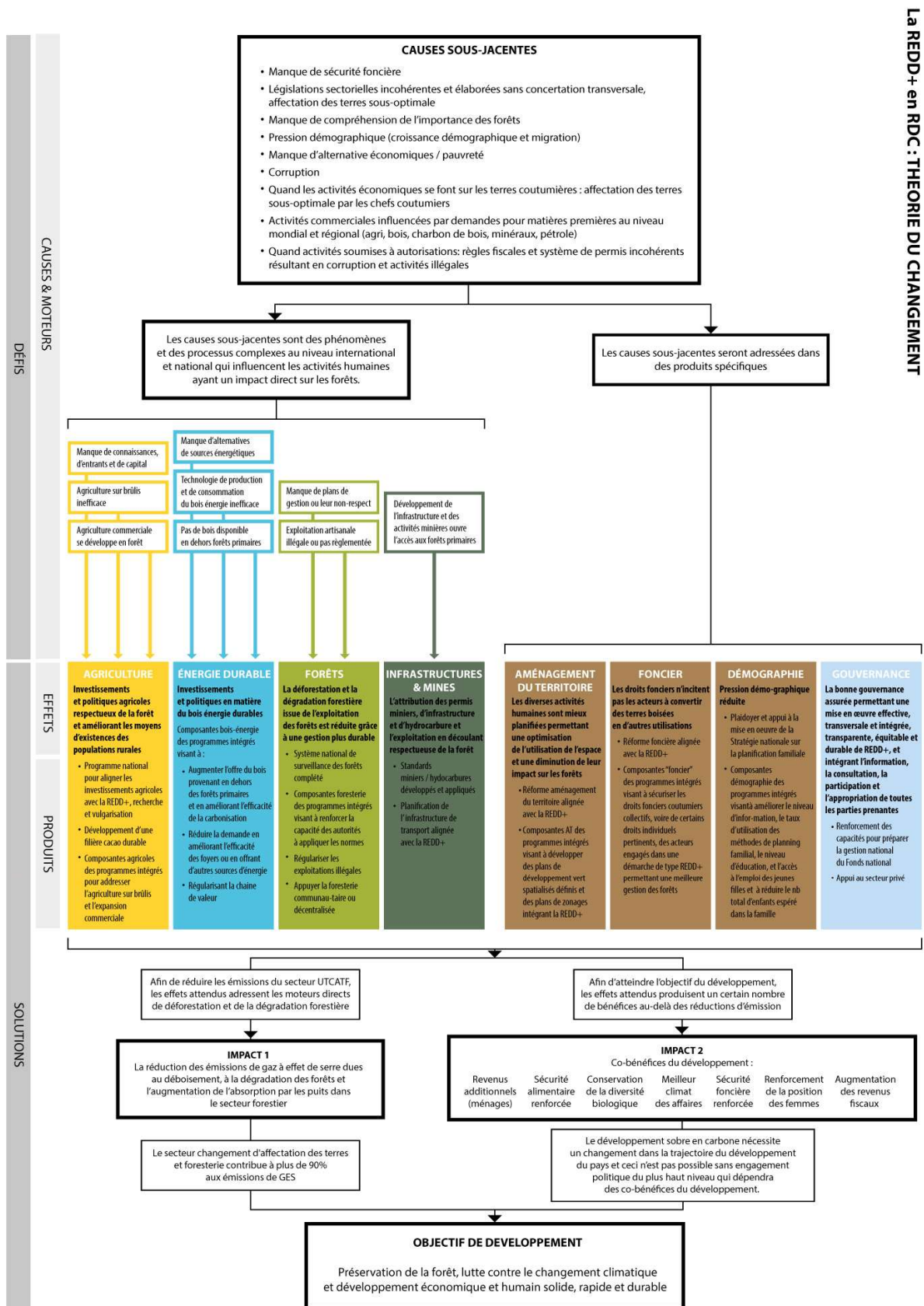
Le renforcement des capacités doit permettre la participation effective et efficace de toutes les parties prenantes, femmes et hommes, populations locales et peuples autochtones, aux objectifs de la REDD+. Cette participation garantira la transparence, l'équité et la traçabilité dans la mise en œuvre des activités, dans le suivi et évaluation de ces dernières et le partage adéquat des bénéfices. Il sera par ailleurs nécessaire de développer et tester des mécanismes innovants (i) de financement de la REDD+ afin de viabiliser les investissements, ainsi que (ii) d'incitation au changement des pratiques, tels que les paiements pour services environnementaux (PSE).

Sur cette base le cadre logique du Plan d'Investissement identifie huit « effets » ("*outcome*") correspondant aux moteurs, et visant à générer les **réductions d'émissions** et les **co-bénéfices de développement** (les deux **impacts** attendus). Il s'agit de :

1. **Agriculture** : les investissements et politiques agricoles publics et privés sont plus respectueux de la forêt et améliorent les moyens d'existence des populations rurales, y compris des femmes, des hommes et des jeunes ainsi que des peuples autochtones ;
2. **Bois énergie** : les investissements et politiques publics et privés en matière de bois énergie sont rendus plus durables ;
3. **Forêts** : les investissements et politiques publics et privés liés à l'exploitation des forêts sont rendus plus durables grâce à une meilleure gestion des ressources ;
4. **Mines, hydrocarbures** : l'attribution des permis miniers et pétroliers, la planification des infrastructures et l'exploitation en découlant prennent en compte, réduisent et sinon compensent les impacts sur les forêts ;
5. **Aménagement du territoire** : Les diverses activités humaines sont mieux planifiées, permettant ainsi une optimisation de l'utilisation de l'espace et des ressources naturelles et une diminution de leur impact sur les forêts ;
6. **Foncier** : Les droits fonciers n'incitent pas les acteurs à convertir des terres boisées en d'autres utilisations et favorisent leur gestion durable ;
7. **Démographie** : L'augmentation de la pression humaine sur les forêts, liée aux phénomènes migratoires et à la dynamique démographique, est réduite ;
8. **Gouvernance** : La bonne gouvernance est assurée permettant une mise en œuvre effective, transversale et intégrée, transparente, équitable et durable de REDD+, basée sur les résultats,

et intégrant l'information, la consultation, la participation et l'appropriation de toutes les parties prenantes, y compris équitablement entre les femmes et les hommes ;

Un résumé visuel de la théorie du changement est présenté ci-dessous.



Types d'investissements

Afin d'atteindre les résultats mentionnés ci-dessous le Plan d'Investissement prévoit la mise en œuvre de quatre types d'interventions : activités sectorielles, activités habilitantes, programmes sectoriels et programmes intégrés.

Activités Habilitantes et Sectorielles

La Stratégie-Cadre nationale REDD+ présente divers types d'interventions pertinentes pour la REDD+, organisées autour de 7 piliers. Une distinction y est réalisée entre piliers dits "sectoriels" (*Agriculture, Energie, Forêt*) et piliers "habilitants" (*Gouvernance, Aménagement du territoire, Foncier, Démographie*)¹⁹.

Les activités dites "sectorielles" sont définies comme des types d'activités visant à répondre à des causes directes de la déforestation.

Exemple : intensification agricole dans le cadre d'un plan de zonage, diffusion de foyers améliorés, exploitation forestière à faible impact, etc.

Les activités dites "habilitantes" correspondent à des activités visant à créer les conditions favorables à la mise en œuvre des activités sectorielles, qui permettent également de traiter certaines causes sous-jacentes aussi bien que directes de la déforestation, et contribuent à la durabilité des réductions d'émissions générées.

Exemple : élaboration d'un plan de zonage, clarification et sécurisation foncière, etc.

Programmes sectoriels et Programmes intégrés

Dans un souci d'efficacité et de résultats, et de manière à capitaliser sur le concept de "complémentarité territoriale" (cf. ci-dessous), deux grands types d'approches, et donc de programmes, sont proposés : (i) d'une part l'approche sectorielle, et (ii) d'autre part l'approche intégrée, approches présentées ci-dessous.

Ces deux approches, aux forces et faiblesses différentes, sont très complémentaires et gagnent fortement à s'alimenter l'une l'autre. En effet, cette combinaison permet d'optimiser les opportunités de générer et de viabiliser les réductions d'émissions, ainsi que de favoriser un développement durable intégré. Des synergies étroites doivent donc être assurées entre elles.

Programmes sectoriels

Définition : ces programmes sont initialement définis pour ne prendre en compte qu'un seul pilier de la Stratégie-Cadre nationale REDD+. Il s'agit soit d'interventions stratégiques ayant une portée à l'échelle nationale (réformes, définition de politiques sectorielles, recherche et planification stratégique, etc.), soit d'investissements de terrain permettant d'appuyer et de compléter les programmes intégrés.

Avantages :

¹⁹ On retrouve ces sept piliers et les mines dans le cadre de résultat du Plan d'Investissement en tant qu'effet.

- Consolident les relations avec les Ministères sectoriels et les liens directs avec les priorités du Gouvernement ;
- Guident, soutiennent et viabilisent les résultats des programmes sous-nationaux ;
- Offrent des appuis (habilitants et/ou sectoriels) sur des aspects ne pouvant être traités de manière localisée (zone géographique distincte et/ou compétences à un échelon de gouvernance supérieur) ou permettant de rationaliser les coûts/efforts, de démultiplier l'impact, ou encore de tester des approches et modalités opératoires ;
- Offrent un effet de levier potentiel sur l'intégralité du territoire national ou au moins de vastes étendues ;
- Contribuent à adresser les risques de déplacement des émissions.

Limites :

- Plus grande difficulté à assurer les synergies nécessaires entre secteurs ;
- Plus grande difficulté à capturer l'impact final.

Programmes intégrés

Définition : Les programmes intégrés visent à mettre en œuvre la REDD+ de façon intégrée (multisectorielle) à large échelle dans des zones géographiques juridictionnelles définies d'enjeux REDD+ forts (appelés "hotspots" de déforestation). Dans ces zones, les 7 piliers de la Stratégie-Cadre sont mis en œuvre de manière transversale et intégrée (activités habilitantes et sectorielles) de manière à contribuer efficacement au développement local et à s'attaquer à l'ensemble des moteurs directs et sous-jacents de la déforestation dans la zone.

Avantages :

- Concentrent les moyens physiques et humains sur des zones d'enjeux forts ;
- Maximisent des impacts en termes de réductions d'émissions et de co-bénéfices de développement ;
- Permettent un suivi plus facile des impacts et de leur allocation, ainsi qu'une rationalisation des coûts ;
- Incitent les initiatives et dynamiques conséquentes existantes à aligner leurs activités et investissements sur les objectifs de la REDD+.

Limites :

- Intensif en ressource ;
- Echelle ne permettant pas à elle seule de traiter certaines causes sous-jacentes fondamentales (politiques, cadre légal, etc.), ceci étant une limite significative des approches projets et juridictionnelles ;
- Nécessité de développer un consortium de partenaires disposant des compétences et de la capacité de mise en œuvre pour couvrir les 7 piliers de la Stratégie-Cadre.

Une complémentarité permettant de dépasser les limites des instruments existants

L'approche stratégique globale de la RDC part de la nécessité d'orienter les financements de manière stratégique en prenant en compte le principe de **complémentarité territoriale** entre :

- Les zones subissant directement la pression des divers moteurs (zones de production forestière), pour une meilleure gestion de la ressource (ex : foresterie communautaire pour la production plus durable de bois-énergie et de bois d'œuvre) ;
- mais également les zones permettant d'atténuer ces pressions :
 - les zones alternatives de production (ex : zones de savanes pour développer l'agroforesterie en alternative aux forêts naturelles, notamment en milieu péri-urbain, comme le projet Mampu sur le plateau des Bateke pour approvisionner Kinshasa) ;
 - les zones de consommation (ex : centres urbains pour atténuer la pression sur la ressource en bois par la diffusion massive de foyers améliorés)

Ce Plan capitalise sur cette complémentarité territoriale aussi bien au sein des programmes intégrés qu'entre programmes sectoriels et intégrés.

Ainsi **les programmes intégrés, ciblant des zones à fortes émissions (forêts sous pression) et autant que possible couvertes par des niveaux de référence, visent à maximiser le potentiel de réduction d'émissions mesurables du Plan d'investissement**. Leur mise en œuvre intégrée, juridictionnelle et à large échelle, à l'image de nombreux autres pays du monde (Fonds Carbone du FCPF, etc.), vise à dépasser les limites inhérentes aux approches de type projets. Ils doivent ainsi permettre d'assurer des impacts mesurables bien plus conséquents, de réduire les frais de transaction par des économies d'échelle, de pouvoir s'appuyer sur les compétences des divers échelons administratifs depuis la Province (aux compétences administratives et législatives très fortes qui peuvent constituer des palliatifs aux réformes, nécessairement lentes) jusqu'aux échelons intermédiaires et locaux, et de pouvoir ainsi mieux gérer les phénomènes de déplacement des émissions. Ils capitalisent sur les leçons de nombreuses initiatives passées.

Mais la mise en œuvre coordonnée de **programmes nationaux sectoriels en appui à ces programmes intégrés vise à aller bien plus loin, et est réellement transformationnelle** (y compris de par le caractère très multisectoriel de ces programmes). Associant l'appui aux réformes et orientations nationales (politiques) avec les investissements de terrain, ces programmes permettent d'adresser certaines des limites des approches passées de développement rural intégré (en plus des éléments spécifiques aux programmes intégrés : cf. section suivante). Ils vont ainsi pouvoir appuyer les programmes intégrés par des interventions complémentaires au niveau stratégique central (orientations politiques et réformes) et par des investissements :

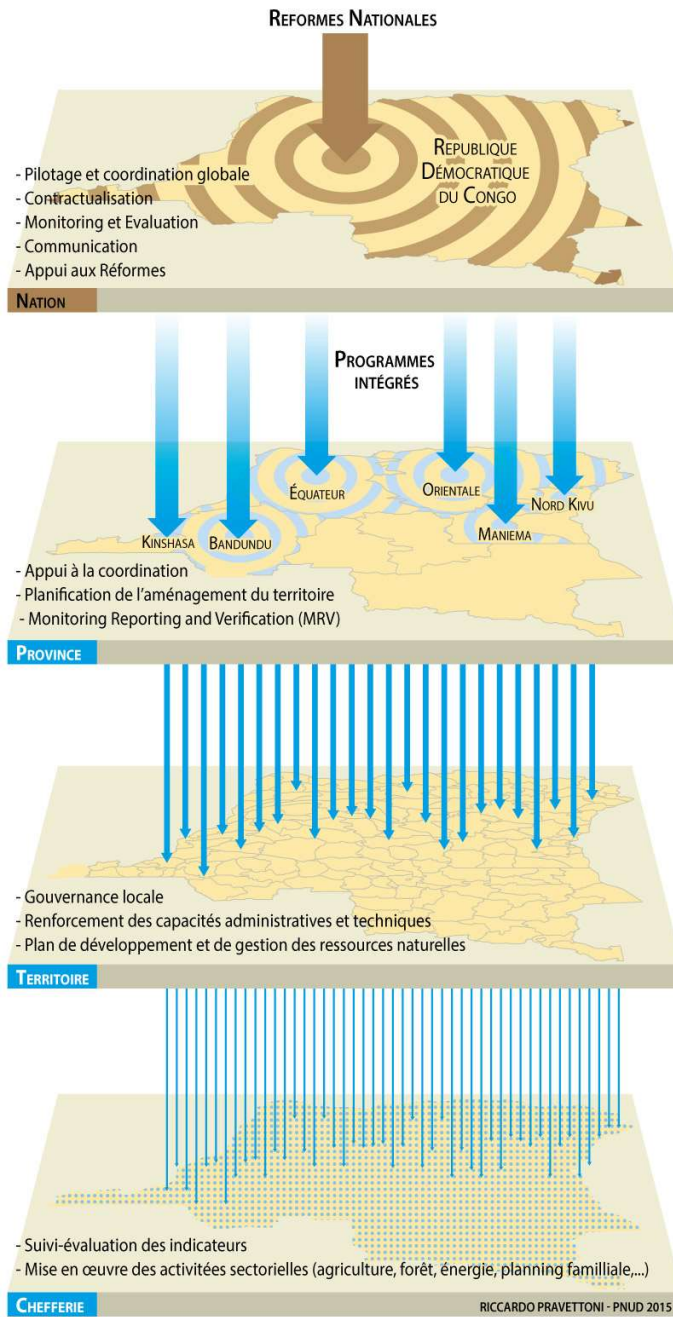
- soit au sein des zones de programmes intégrés : apport de technicité, économies d'échelles, orientations et réformes etc. ;
- soit justement dans les zones hors d'atteinte de ces programmes mais permettant de contribuer directement à la réduction de la pression sur les zones de programmes intégrés, en agissant sur les zones alternatives de production ainsi que sur les centres de consommation.

Ils permettent également de réduire les risques de simple déplacement des émissions/moteurs hors des zones de programmes intégrés. Sur ce point, (i) la définition de niveaux de référence à l'échelle des anciennes Provinces plutôt que de quelques nouvelles provinces les composant, alliée à (ii) un système national de suivi des forêts pleinement national, permettra de faire un suivi robuste de ces risques de déplacement.

Ces programmes sectoriels ont été définis sur base des moteurs directs et sous-jacents de la déforestation, mais également des barrières identifiées dans le cadre de la programmation du FIP, de la Stratégie nationale cadre REDD+, des projets pilotes REDD, etc. Ils doivent contribuer à lever ces barrières (ex : faible planification de l'utilisation des terres, tenure foncière non harmonisée, et gouvernance faible), en accompagnant les interventions des programmes intégrés dans la mesure où

ceux-ci adressent ces barrières à une échelle sous-nationale pour accompagner des investissements sectoriels. Ces programmes intégrés sont guidés et renforcés par les divers programmes thématiques sectoriels correspondants. Ces réformes doivent permettre de viabiliser à plus long-terme les efforts entrepris et expérimentations réalisées car les réformes des politiques et des cadres légaux prennent du temps, ce temps étant bien entendu nécessaire pour assurer un processus et un résultat de qualité. Le fait de canaliser des financements REDD+ vers ces réformes permettra d'en assurer la qualité et la prise en compte des sauvegardes REDD+ (participation par exemple). La mise en œuvre des programmes intégrés à l'échelle décentralisée de la Province est d'ailleurs essentielle pour donner un appui légal aux travaux réalisés visant à informer les réformes, et en attendant l'issue de celles-ci (ex : Edit foncier provincial existant au Nord-Kivu et projeté d'être dupliqué dans d'autres provinces REDD+ en synergie et en coordination directe avec la réforme foncière nationale).

Niveaux d'intervention du plan d'investissement



ENCADRE 1 : Programmes intégrés : exemple de la mise en œuvre transversale de la REDD+ aux divers échelons de la gouvernance territoriale

En matière de **gouvernance**, la structuration et l'organisation des acteurs et le renforcement des capacités des structures de concertation et de suivi (CARG, CLD, OPA, etc.) représentent des éléments essentiels à l'amélioration de la gouvernance territoriale. Il en effet essentiel d'assurer une gestion plus représentative (multi-acteurs et multi-intérêts), délibérative et transparente de l'espace et de ses ressources. Cet aspect-clé qu'est la gouvernance est d'ailleurs utilisé et consolidé dans le cadre des autres piliers, notamment dans le pilier agricole. Les activités d'IEC et de renforcement des capacités bien ciblées doivent permettre à ces plateformes délibératives et décisionnelles de prendre des décisions mieux informées et allant dans le sens d'une gestion plus rationnelle et durable de l'espace et de ses ressources.

En matière d'**aménagement du territoire**, la définition d'un plan de zonage représente un axe absolument essentiel des interventions en termes de gestion de l'espace et de réduction de la déforestation. Engagée aux divers échelons de la gouvernance (Provinces, ETD, Territoires, terroirs villageois), l'élaboration du plan de zonage permet en effet (i) d'une part de susciter la discussion avec les divers acteurs locaux sur l'orientation actuelle et future de leurs activités, et (ii) d'autre part de définir conjointement les appuis nécessaires au respect de ce plan de zonage participatif (et donc à la gestion des ressources naturelles), formalisés dans un plan de développement local vert. Ces plans de développement locaux verts pourront être pris en charge en partie dans le cadre des financements REDD+, et utilisés comme outil de cadrage et de plaidoyer auprès des divers partenaires du développement afin d'aligner les financements existants et à venir. Les autres piliers contribuent alors chacun au respect du plan de zonage participatif, que ce soit au travers de la structuration des acteurs locaux, de la mise en œuvre d'alternatives à l'utilisation des forêts, de leur gestion durable, voire simplement en agissant en incitatif au respect du plan de zonage.

En matière de **foncier**, la clarification et l'enregistrement des droits collectifs au niveau du terroir villageois doit permettre (i) d'une part d'inscrire les activités des communautés rurales dans une gestion plus durable et à plus long-terme de l'espace et des ressources (y compris au travers de la cartographie des terroirs villageois servant de base aux travaux de zonage), et (ii) d'autre part d'agir comme un incitatif fort à s'engager dans une dynamique REDD+/économie verte et à respecter le plan de zonage.

En matière d'**agriculture**,

- Le soutien aux Organisations professionnelles agricoles (OPA) et aux Conseils agricoles ruraux de gestion (CARG), l'appui à la recherche agronomique et à la vulgarisation d'itinéraires agricoles innovants proposant une alternative à la défriche-brûlis, l'amélioration de l'accès aux semences et aux crédits agricoles, la dynamisation des filières agricoles et l'amélioration de la commercialisation des produits agricoles, doivent permettre aux petits exploitants familiaux d'adopter des nouvelles pratiques alternatives à la défriche-brûlis et d'investir dans des intrants et équipements leur permettant de maintenir la fertilité des sols et d'augmenter leurs rendements et leurs revenus;
- Ceci doit ainsi permettre de créer un schéma vertueux conciliant production agricole soutenue, revenu agricole amélioré, fertilité des sols maintenue et forêts préservées. Au vu d'expériences passées dans de nombreux pays forestiers tropicaux du monde, y compris en Afrique Centrale et même en RDC (Nord Kivu), il est cependant important de s'assurer que ces interventions ne provoquent pas au contraire une augmentation de la déforestation liée à l'effet rebond. C'est notamment pour cette raison que les appuis à l'agriculture, faisant partie intégrante d'un plan de

développement local, doivent impérativement s'inscrire dans le cadre d'un plan de zonage et être conditionnés au respect de ce dernier, tel que présenté en détail dans la Stratégie-Cadre nationale REDD+ ;

- Par ailleurs, la 'reconquête' des savanes doit permettre d'éloigner l'agriculture des forêts et d'améliorer de manière substantielle la sécurité alimentaire nationale ;

En matière de forêt, la promotion des plans d'aménagement pour la foresterie communautaire et l'exploitation forestière artisanale, le renforcement des services de contrôle des activités forestières et des mesures en faveur de la transparence et la traçabilité dans la filière, le soutien à l'agroforesterie et à la régénération naturelle assistée (notamment aux abords des bassins de consommation urbains de bois-énergie) doivent permettre d'améliorer les revenus des communautés rurales tout en contribuant à l'amélioration de la durabilité des filières de bois d'œuvre artisanal et de bois-énergie, et ainsi de diminuer la pression sur les forêts ;

En matière de démographie, le renforcement des services d'accès à l'information et aux moyens de planification familiale ainsi que le soutien à l'éducation des femmes (scolarisation des filles et alphabétisation des femmes adultes) doivent contribuer à moyen-terme à une meilleure maîtrise de la croissance démographique. Comme cela a été démontré dans d'autres pays, y compris africains, ceci a non seulement un impact en termes d'amélioration des conditions d'éducation des enfants et plus généralement de vie des familles, - mais représente un enjeu majeur à plus long-terme pour la réduction de la pression sur les ressources naturelles, et notamment sur les forêts. Une meilleure compréhension des flux, dynamiques et causes profondes des migrations vers le front forestier doit par ailleurs permettre de mieux cibler les interventions, y compris dans le cadre des programmes thématiques.

Les complémentarités avec le FIP

Dans le cadre du FIP, programme d'un total de 60M USD, le moteur direct prioritaire visé était le bois-énergie, permettant cependant de s'attaquer également aux moteurs Agriculture et Foresterie au travers des mêmes types d'intervention. De ce fait, les zones d'intervention identifiées ont été définies sur la base du bassin d'approvisionnement en bois-énergie des grands centres urbains sélectionnés. Cette logique de bassin d'approvisionnement permet de développer un ensemble varié d'activités convergeant toutes vers la réduction de la demande et l'augmentation de l'offre durable en bois-énergie, sur une variété de types de milieux différents, boisés et non-boisés.

Trois zones géographiques prioritaires ont été sélectionnées sur la base d'une matrice multicritères reprenant les six critères d'investissement du FIP déclinés en sous-critères pertinents au niveau géographique. Ces zones concentrent à la fois enjeux et opportunités pour le secteur privé et les communautés locales (forte pression sur les ressources forestières, disponibilité des terres pour les projets forestiers et agroforestiers, proximité des marchés, infrastructures, etc.) et leur étendue comprend au moins l'intégralité du bassin d'approvisionnement des grandes villes ciblées.

Le FIP fait ainsi partie intégrante du plan d'investissement et les autres programmes visent à prolonger les interventions réalisées dans le cadre du FIP, soit :

- En les prolongeant dans d'autres zones, puisque le FIP se focalise sur seulement 3 zones géographiques ;
- En intervenant dans les mêmes zones :
 - en les complétant sur les thématiques qu'il ne couvre pas (ex : schémas d'aménagement du territoire au niveau provincial, clarification et sécurisation foncière au niveau local),

- puisque le FIP n'était pas développé dans une logique juridictionnelle et se focalise principalement sur la question du bois-énergie ;
- en les renforçant afin d'atteindre la masse critique nécessaire à l'impact

Dans le cadre de la problématique bois-énergie, le FIP appuie notamment la production de bois-énergie via les initiatives agroforestières privées à petite et moyenne échelle, l'appui à la production et la dissémination de foyers améliorés, la transformation, la meilleure gestion de la ressource en bois dans les forêts naturelles, etc. Le FIP a ainsi prévu la plantation de quelques 30 000 ha d'agroforesterie en savane, dont ceux du PIREDD Mbekis (5000 ha). Ces plantations sont destinées à des coupes régulières, tous les 6 ans, à des fins de production de charbon de bois. Les composantes 1 (PIREDD plateau) et 3 (Bas Congo Bateke) prévoient chacune d'importantes mises en défens (interdiction d'accès) qui aboutiront également à la reprise du couvert forestier en savane. Il est difficile de quantifier ces mises en défens car elles seront précisées lors des identifications de chaque sous-projet. Par ailleurs, la composante 2A du FIP prévoit un budget de 5,9M USD pour cofinancer entre 40 et 60 % des dépenses d'investissement de plantations agroforestières en savane (secteur privé, projets de 200 000 à 1M USD). Le FIP encourage la production et la distribution à large échelle de foyers améliorés : 70 000 foyers sont ainsi programmés pour le PGP (2M USD) et 90 000 pour le PIREDD Mbekis (1 M USD).

Une programmation basée sur l'expérience et les leçons apprises

La programmation REDD+ s'est construite sur la base d'un dialogue permanent avec les acteurs des divers secteurs pertinents pour la REDD+ depuis 2010. La Coordination Nationale REDD+ avait ainsi commissionné en 2010 une « *Revue des expériences pouvant avoir un impact sur la réduction ou la compensation des émissions de carbone forestier* »²⁰, structurée autour des (i) projets d'intensification agricole, (ii) projets de boisement / reboisement, (iii) projets de réduction de la demande en bois-énergie. Par la suite, des échanges constants ont été assurés avec divers projets et programmes de développement, de gestion durable des ressources naturelles, de projets REDD+, etc., tels que le programme Makala de recherche appliquée sur l'approvisionnement durable des centres urbains, les projets agroforestier en savane de Mampu, l'initiative du puits de carbone Ibi-Bateke, le projet chaîne de valeur bois-énergie EcoMakala, le projet de gestion intégrée des ressources naturelles de Luki, les initiatives dans les divers Landscapes CARPE..., etc., la liste étant trop longue pour être exhaustive. Ces projets ont donc été pris en compte dans le cadre des consultations et de l'élaboration des divers projets-pilotes REDD+, du programme FIP, du programme de réduction d'émissions de Mai Ndombe, et de la Stratégie nationale cadre REDD+.

Les divers éléments du Plan ayant bénéficié de l'expérience d'initiatives passées sont notamment :

- 1) Aménagement du territoire à l'échelle des territoires et provinces : exemples des plans de développement par territoire réalisés dans quatorze territoires du Bandundu par UE/Minagri/Isco. 2010/2011 : nombreux plans provinciaux réalisés par les provinces elles-mêmes sur processus participatifs, méthodologies au point. Ces plans ne sont pas calqués sur les entités administratives mais sur un concept de Macro Landscape, et l'initiative CARPE a donc développé des outils et méthodologies de zonage à une échelle macro et ont encouragé la formation de consortiums multi-compétences pour mettre en œuvre les activités correspondantes, dont les leçons ont informé le Plan d'Investissement,

²⁰ <https://www.dropbox.com/s/tx6nn53wbps7eg/Revue%20Exp%C3%A9riences%20en%20RDC%20pertinentes%20pour%20la%20REDD.pdf?dl=0>

- 2) Délimitation foncière, cartographie participative, plans de gestion des ressources naturelles : nombreux projets : délimitation récente par la CNI de tous les groupements du pays, des secteurs, et des territoires (2013-2015), projets multiples dont les méthodologies sont à harmoniser : WWF (Lukie, Bolobo, Yumbi, sud equateur, oshwe...), Rainforest Foundation UK avec CADEM/RRN/DfID (Bolia, Basengele, Tumba et Nzale du Mai Ndombe) pour le projet mapping and land tenure, WCS (Mambasa province orientale) pour le projet pilote de Mambasa. Plus spécifiquement sur la ressource en bois, les Plans Simples de Gestions mis au point dans le cadre du projet Makala du CIRAD/UE.
- 3) Structuration communautaire : quinze ans d'expériences multiples dans tout le pays mais singulièrement depuis 2008 grâce aux projets de sécurité alimentaire de l'UE (projet agricole du Bandundu, Isco : comités villageois de développement, Comités locaux de développement et de conservation communautaire (CLD ou CLDC), Comites Agricoles Ruraux de Gestion (CARG) au niveau des Provinces et Territoires, etc. Méthodologie harmonisées par le Ministère du Développement Rural : missions, composition, statuts.
- 4) Innovations techniques sur la jachère brulis et les cultures de cycle court : les innovations au point portent essentiellement sur le manioc et le maïs, permettant des augmentations prouvées des rendements, comprises entre 20 et 50 % (pour le manioc). large diffusion en savane, sud du pays, avec grand succès. diffusion insuffisante en zone de forêts, malgré les effets très significatifs observés sur les rendements (plus significatifs qu'en savane). Présence et travaux permanents de l'IITA (International Institute for Tropical Agriculture, CGIAR), implication massive des ONG. Travaux toujours à reprendre, car nouvelles variétés et, pour le maïs et les variétés très allogames, dégénérescence rapide. Par ailleurs, importantes contributions de projets tels que Makala sur l'amélioration de la jachère (pendant et après la culture), ou que les projets WWF sur les arbres à chenilles à planter dans la sole de culture ou en savane pour favoriser une meilleure reprise en jachère, etc. Visite des initiatives d'appui à l'accompagnement de l'agriculture sur brulis dans le cadre du programme CARPE.
- 5) innovations techniques sur l'agroforesterie. Deux systèmes au point en RDC, en montagne et en savane. En savane, avec l'utilisation d'essences importées à cycle très courts comme l'acacia, très au point, avec les expériences du Bas Congo puis du Plateau des Bateke, maintenant diffusées par de nombreux projets dont ceux de l'Union Européenne (Sécurité alimentaire). au moins 20 000 ha dans le pays. Scaling up aisé. Il s'agit en fait d'un système de jachère brulis réinstallé en savane. En montagne agroforesterie pratiquement généralisée dans les zones à forte densité humaine, avec diverses associations sous eucalyptus, expérimenté avec grand succès dans le cadre du projet Makala du WWF/UE pour l'approvisionnement durable en bois-énergie. En zones de transitions forestières on peut également observer des paysages de parcs, notamment à palmier à huile, comme dans Bulungu. ces diverses expériences présentent toutes des problèmes de fertilité à long termes. Mais elles offrent une alternative durable pour une trentaine d'années.
- 6) Mises en défens : le modèle de mises en défens avec paiement au résultat a été mis au point par WWF dans le cadre du projet de sécurité alimentaire de Luki. Il a donné d'excellents résultats à couts très faibles. Il est vrai que la question se pose du contrôle des feux hors PSE. C'est la raison pour laquelle sur ce type de mises en défens il est nécessaire de disposer d'une période sous PSE d'au moins 8 ans (car des forêts secondaires de cet âge résistent mieux au feu). Le tarif de PSE au niveau duquel les mises en défens sont respectées est de l'ordre de 10 dollars par ha et par an. Ce résultat peut être étendu à large échelle dans le pays. Il doit être combiné (Luki/WWF etc.) avec l'appui à la structuration paysanne, à la planification de l'usage des ressources naturelles.

Du fait de la diversité des contextes du pays, ce cadre programmatique doit nécessairement laisser une grande flexibilité aux porteurs de programme potentiels, qui devront soumettre des propositions

dans le cadre d'appel à manifestation d'intérêt. Ces propositions seront bien sur soumises à des évaluations techniques strictes, y compris via une évaluation indépendante, tel que précisé dans les TdR du Fonds National REDD+.

Les programmes intégrés comme les programmes sectoriels n'empêchent pas, et encouragent même un mélange de modèles éprouvés et d'initiatives nouvelles, avec tout le gradient possible entre ces deux extrêmes (test d'adaptation de modèles éprouvés à de nouveaux contextes, etc). C'est la raison même de la phase 2 de la REDD+ dans laquelle la RDC entre, qui vise la mise en œuvre et le test des stratégies nationales REDD+ au niveau national et/ou sous-national, dans un objectif d'apprentissage vers une phase 3.

C'est dans ce cadre que le programme Gouvernance intègre un axe de suivi de la performance et de la gestion adaptative (collecte des données, M&E, suivi des moteurs et analyse de la performance), allant au-delà du simple M&E des interventions financées par le Fonds. L'objectif est en effet de pouvoir réellement faire le suivi et l'analyse des interventions et de leurs résultats, dans divers contextes, afin de pouvoir capitaliser sur les leçons apprises et rectifier les interventions en fonction des forces et lacunes rencontrées, des changements de contexte (moteurs), etc. la forme envisagée pour cet axe de travail est, à l'image du PIF :

- 1) **Constituer, au sein du Fonds, une task-force capable de superviser le suivi-évaluation et la capitalisation des leçons d'expérience.** Cette task-force réduite disposera des moyens de mobiliser des consultants indépendants pour procéder aux évaluations de projet (en insistant dans leurs TDR sur les aspects de capitalisation technique et organisationnelle). La même procédure sera consacrée au recrutement de consultants indépendants pour procéder à la capitalisation thématique, sectorielle et inter-projets, afin de dégager des leçons d'expérience sur des bases plus larges, et de les comparer en isolant les aspects spécifiques et généraux. Des contrats de capitalisation pourront être passés avec des départements universitaires, notamment pour mobiliser la capacité de recherche des étudiants au travers de bourses.
- 2) **Créer un site internet du Fonds**, comportant des rubriques spéciales pour les aspects de suivi évaluation et de capitalisation (leçon d'expériences). Ce site comprendra un forum de discussion permettant à chacun de partager ses propres expériences. Ceci est indépendant du dispositif de recours et plaintes, lié à la bonne et à la mauvaise exécution des contrats entre le Fonds et les porteurs de projet.
- 3) D'organiser régulièrement des occasions **d'échange entre les porteurs de programmes**, comme par exemple l'Université d'Eté de la REDD+, et des réunions thématiques destinées à présenter les leçons d'expérience et à **les soumettre à examen critique.**

L'utilisation des instruments économiques et légaux dans la REDD+ en RDC

Les différents instruments évoqués dans le document et effectivement relevés par l'évaluateur font partie d'une vision d'ensemble articulée autour des divers programmes du Plan d'investissement. Ces programmes intègrent en effet :

- des appuis à l'élaboration ou la révision de politiques sectorielles et des législations correspondantes (Agriculture, Forêt, Aménagement du territoire, Foncier), assortis des éléments de consultation et de participation inhérents à la REDD+, dans le cadre des programmes sectoriels ;

- des investissements concrets de terrain dans le cadre des programmes sectoriels mais surtout des programmes intégrés, qui visent à informer les réformes.

Certains de ces instruments peuvent s'avérer complexes à mettre en œuvre et nécessiter, pour être mis en œuvre de manière effective, l'adhésion et leur appropriation par divers acteurs (ex : le patrimoine forestier permanent et les règles d'usage qui y seront attachées, comme par exemple vis-à-vis de l'agro-industrie). Ce Plan propose ainsi d'adopter une approche pragmatique où dans cette phase d'investissement ces instruments économiques et légaux sont :

- encadrés par un dialogue de politiques permettant de sensibiliser les diverses parties prenantes clés (notamment divers Ministères sectoriels) afin qu'elles puissent se les approprier. Notamment dans le cadre des programmes sectoriels Aménagement du Territoire, Foncier, Forêts, Agriculture) ;
- élaborés puis expérimentés selon diverses modalités et dans divers contextes dans le cadre des programmes sectoriels et des programmes intégrés.

L'objectif de cette 1ère phase d'investissement est ainsi d'informer et de jeter les bases de ces mécanismes pour leur élargissement et leur déploiement à l'échelle nationale au cours de la phase d'investissement suivante 2020-2025. Un axe de travail spécifique dans le cadre du programme 8.1 Gouvernance permettra d'assurer la cohérence entre les interventions relevant des programmes et Effets différents.

La faisabilité de divers outils de labellisation (voire plus contraignante de "certification") sera ainsi examinée et expérimentée dans le cadre de divers programmes. Ceux-ci pourraient inclure notamment :

- **La labellisation de production durable et "zéro déforestation"**, pour encadrer et appuyer les efforts en ce sens, en particulier en faveur du couvert forestier mais également d'autres objectifs tels que la protection de la biodiversité (certification verte). Ceci sera effectué dans le cadre des programmes sectoriels Agriculture, potentiellement celui Conservation, et autres. Ces efforts devraient s'appuyer lorsque pertinent sur le secteur privé, qu'il s'agisse de l'agro-industrie, de producteurs communautaires ou d'acteurs nationaux de taille moyenne, de manière à leur ouvrir l'accès aux marchés verts mieux rémunérés à l'étranger. Ces outils pourraient être étendus très largement dans le cadre de l'alignement (APD, secteur privé, etc.) et pourraient même être développés dans un cadre régional (autres pays participant à CAFI notamment). Les labels pourraient notamment inclure le cacao responsable (exemple existant d'ESCO Kivu, dont certains producteurs sont certifiés *Rainforest Alliance*, et prévu dans le cadre du programme 1.2), le charbon de bois produit de manière durable (dans le cadre des initiatives de foresterie communautaire par exemple), etc.
- **La labellisation d'Alignement REDD+** : de manière plus large que les seuls secteurs productifs, les initiatives et investissements en cours et à venir (programme gouvernementaux, APD, secteur privé) intégrant de manière forte les préoccupations REDD+ et contribuant ainsi de manière claire et proactive à la mise en œuvre de la Stratégie nationale REDD+, pourraient ainsi recevoir une labellisation REDD+. Cela pourrait inclure par exemple des programmes d'ouverture ou de réhabilitation de route ayant démontré leur effort d'éviter l'ouverture de paysages forestiers intacts (forêts primaires) et mettant en œuvre des mesures visant à éviter les impacts à moyen et long-terme pour réduire leur impact sur les forêts.
- **Le Patrimoine Forestier Permanent**, présenté dans le Plan et visant une délimitation spatiale des terres forestières destinées à le demeurer à long terme où certaines activités humaines pourraient être réglementées de manière spécifique (agro-industrie, etc.) pour

favoriser les activités compatibles avec une utilisation durable des forêts. Les instruments de labellisation et de taxation pourraient y être rattachés.

- La microfinance, le cofinancement de projets du secteur privé et divers autres instruments pourraient également être explorés.

Il faut être conscient que de telles politiques sont difficiles à appliquer dans un pays aussi grand que la RDC et où la pauvreté ambiante n'est pas favorable au développement de filières de qualité et où l'état des services de contrôle les expose aux abus et aux contournements. Mais l'obstacle peut-être le plus décisif au développement de telles politiques est l'absence de continuité des projets, leur durée limitée généralement à quelques années, tandis que le développement structuré et robuste des filières requiert au moins une dizaine d'années. Ce Plan d'investissement, par son approche transversale et travaillant à divers échelons, est une opportunité de dépasser certains de ces obstacles.

Matrice transversale des interventions en réponse aux moteurs actuels & futurs de déforestation et dégradation des forêts

Non exhaustif, et à adapter en fonction du contexte et moteurs spécifiques de chaque zone d'intervention lors de la programmation

Principaux moteurs de DD	Programmes sectoriels (mise en œuvre orientée en priorité vers l'appui des programmes intégrés)	Programmes intégrés	Principaux liens avec les autres piliers (Adresser les moteurs nécessite des actions en synergie sur plusieurs piliers)
Agriculture sur brûlis	<i>Accompagnement des pratiques et orientation spatiale pour une réduction de l'impact sur les forêts voire une sédentarisation progressive, et l'amélioration des conditions de vie</i>		<p><u>Aménagement du territoire</u> (macro et micro) : orientation de l'agriculture pour en réduire l'impact sur les forêts via les plans d'AT aux divers échelons de gouvernance territoriale</p> <p><u>Foncier</u> : Clarification et sécurisation foncière (collective principalement) appuyée par la réforme nationale</p> <p><u>Gouvernance</u> : Structuration communautaire et plateformes de concertation/suivi aux divers échelons</p> <p><u>Démographie</u> (long-terme) : maîtrise de la croissance démographique</p> <p><u>Energie</u> : agroforesterie pouvant contribuer à l'approvisionnement durable en bois-énergie des centres urbains</p>
	<p>Politique agricole intégrant les forêts</p> <p>Recherche appliquée pour l'amélioration des pratiques en jachère brûlis, voire la sédentarisation, en forêt ou savane, la recherche pour l'adaptation aux changements climatiques, etc</p> <p>Agroforesterie en savane</p> <p>Appui au développement des filières durables : appui à la relance des productions, structuration des filières durables y compris pour certaines cultures pérennes (dont cacao) afin de les orienter en amont vers de bonnes pratiques et en aval vers des marchés mieux rémunérés (certification...)</p> <p>Alignement des investissements (dont APD)</p>	<p>Accompagnement et orientation spatiale de l'agriculture villageoise en forêt ou savane dans le cadre des plans de développement vert :</p> <p>Accompagnement des méthodes culturales (amélioration des jachères, intégration de cultures pérennes fixant la main d'œuvre, appui à l'agriculture en savane, etc)</p> <p>Accompagnement des filières vertes</p> <p>Appui aux alternatives économiques durables, conditionnées au respect des plans de zonage/gestion : cogestion de la pêche et de la chasse, filières apicoles durables...</p> <p>Clarification et sécurisation foncière collective des communautés locale et peuples autochtones (voire potentiellement individuelle dans certains cas : agroforesterie etc)</p>	

<p>Elevage et agriculture motorisée</p>	<p><i>Suivi du développement de l'agro-industrie et accompagnement vers des bonnes pratiques socio-environnementales</i></p> <p>Comme ci-dessus, et plus spécifiquement :</p> <p>R&D pour l'agriculture en savane (sécurité alimentaire hors forêt)</p> <p>Modélisation et optimisation de l'utilisation des terres</p> <p>Plaidoyer et appui vers des bonnes pratiques socio-environnementales</p> <p>Suivi des concessions agroindustrielles</p>		<p><u>Aménagement du territoire</u> (macro et micro) : orientation de l'agriculture pour en réduire l'impact sur les forêts via les plans d'AT aux divers échelons de gouvernance territoriale</p> <p><u>Forêts</u> : Monitoring des concessions agro-industrielles (SSTS) et contrôle de leur légalité et de leur niveau de mise en valeur</p> <p><u>Foncier</u> : appui à la régularisation si les exploitants s'engagent dans une démarche REDD+ (incluant les bénéfices socio-économiques pour les communautés), et sécurisation foncière collective appuyée par la réforme nationale</p>
<p>Principaux moteurs de DD</p>	<p>Programmes sectoriels (mise en œuvre orientée en priorité vers l'appui des programmes intégrés)</p>	<p>Programmes intégrés</p>	<p>Principaux liens avec les autres piliers (Adresser les moteurs nécessite des actions en synergie sur plusieurs piliers)</p>
<p>Exploitation artisanale (et industrielle illégale)</p>	<p><i>Encadrement des pratiques pour une gestion plus durable de la ressource en bois et l'amélioration des conditions de vie</i></p> <p>Politique forestière et mise à jour du Code forestier</p> <p>Foresterie communautaire en synergie avec les ETD</p> <p>Contrôle de légalité (administration à divers échelons de gouvernance et observateur indépendant)</p> <p>Agroforesterie</p>		<p><u>Aménagement du territoire</u> (macro et micro) : planification spatiale de l'utilisation de la ressource en bois via les plans d'AT aux divers échelons de gouvernance territoriale</p> <p><u>Gouvernance</u> : Structuration communautaire et plateformes de concertation/suivi aux divers échelons</p>

		Agroforesterie Clarification et sécurisation foncière collective des communautés locale et peuples autochtones	Foncier : Clarification et sécurisation foncière (collective principalement) appuyée par la réforme nationale
	<i>Réduction de la demande en bois-énergie par l'efficacité énergétique et les combustibles de substitution, ainsi qu'une production plus durable (co-bénéfices santé et lutte contre la pauvreté)</i>		
Bois-énergie	Appui à la diffusion massive de foyers améliorés à haute efficacité énergétique et bas coût dans les grands centres urbains Etudes de faisabilité et plaidoyer pour le développement des carburants de substitution (LPG, gaz de ville, etc) Appui à la production de ces énergies de substitution et à leur distribution Appui à la production durable de charbon de bois dans le cadre de la foresterie communautaire	Appui à la production durable de charbon de bois dans le cadre de la foresterie communautaire, y compris au travers de plans de gestion des ressources, structuration et organisation communautaire, méthodes semi-traditionnelles améliorées de carbonisation, appui à l'organisation des filières Appui au réseau de distribution de foyers améliorés (si centre urbain dans la zone de programme intégré), voire combustible de substitution (si viable économiquement)	Aménagement du territoire (micro) : planification de l'utilisation des ressources via les plans d'AT aux divers échelons de gouvernance territoriale Foncier : Clarification et sécurisation foncière (collective principalement) appuyée par la réforme nationale Gouvernance : Structuration communautaire et plateformes de concertation/suivi aux divers échelons Agriculture : agroforesterie en savane pour l'approvisionnement durable des centres urbains Forêt : Production durable (foresterie communautaire)
Principaux moteurs de DD	Programmes sectoriels (mise en œuvre orientée en priorité vers l'appui des programmes intégrés)	Programmes intégrés	Principaux liens avec les autres piliers (Adresser les moteurs nécessite des actions en synergie sur plusieurs piliers)
Exploitation minière	<i>Atténuation ou compensation des impacts négatifs sur les forêts des industries extractives</i>		Gouvernance : Structuration communautaire et plateformes de

	Expérimentation des outils REDD+ pour les industries extractives, et leur introduction dans le cadre réglementaire national Renforcement des capacités de suivi	Aménagement du territoire intégrant l'approvisionnement durable des sites miniers et la gestion des impacts environnementaux et sociaux néfastes des activités minières Coordination de l'usage multiple dans les carrés miniers et blocs pétroliers (conservation, approvisionnement alimentaire, chasse...) Reboisement et agroforesterie dans la périphérie des zones minières	concertation/suivi aux divers échelons <u>Forêts</u> : Monitoring des sites d'exploitation (SSTS) <u>Foncier</u> : Clarification et sécurisation foncière (collective principalement) appuyée par la réforme nationale
	<i>Réduction de l'impact des feux de brousse sur les forêts</i>		
Feux de brousse	Recherche sur les pratiques améliorées de brulis, de gestion et d'intensification des pâturages.	Amélioration des pratiques de brulis via la sensibilisation et des mécanismes incitatifs de type PSE (mises en défens)	<u>Forêts</u> : Monitoring des zones de programmes intégrés
Principaux moteurs de DD	Programmes sectoriels (mise en œuvre orientée en priorité vers l'appui des programmes intégrés)	Programmes intégrés	Principaux liens avec les autres piliers (Adresser les moteurs nécessite des actions en synergie sur plusieurs piliers)
	<i>Maîtrise de la croissance démographique et atténuation des migrations vers le front forestier</i>		
Croissance démographique	Appui à la stratégie nationale de planification familiale au travers de : L'appui au fonctionnement des comités techniques multisectoriels permanents La sensibilisation L'achat et la fourniture de contraceptifs	Migrations : • Etude des phénomènes migratoires (lieux d'origine, causes sous-jacentes, etc) • Stabilisation via le développement rural intégré durable Croissance démographique :	<u>Aménagement du territoire</u> (micro) : planification spatiale des investissements, infrastructures et activités humaines via les plans d'AT aux divers échelons de gouvernance territoriale <u>Agriculture</u> : appui au développement agricole permettant

		<ul style="list-style-type: none"> • Sensibilisation et accès à la planification familiale (milieux urbains principalement) 	l'amélioration des conditions de vie et la stabilisation économique <u>Foncier</u> : Appui à la clarification foncière collective et l'enregistrement des droits
Aspects institutionnels (décisions politiques, mégestion, guerres civiles)	<i>Amélioration de la gouvernance par une plus grande transparence et redevabilité dans la prise de décision</i>		
	Appui au développement ou réforme des politiques sectorielles pertinentes (agriculture, forêt, AT, foncier, etc) Réformes structurantes du développement (AT, foncier, etc) conduites de manière participative (politiques, cadre légal, instruments) Alignement des investissements (APD, secteur privé, etc) Gouvernance plus transparente des terres et de leur utilisation (SSTS, foncier) Gestion efficace et transparente de la mise en œuvre de la REDD+, renforcement des capacités, lutte contre la corruption Suivi participatif de la mise en œuvre de la REDD+	Appui au développement rural durable Structuration communautaire et renforcement des capacités des plateformes multisectorielles/acteurs, aux divers échelons de la gouvernance (Provinces, ETD, Territoires, terroirs) Développement participatif d'une vision commune et spatialisée du développement (Schéma provinciaux d'AT et plans de zonages des ETD Territoires, et terroirs villageois) assortis de plans de développement vert, en synergie avec le chantier national (pour les SPAT) Expérimentation de mécanismes de clarification et sécurisation foncière informant la réforme nationale	<u>Aménagement du Territoire</u> : organisation de l'espace, orientation des investissements, infrastructures et activités humaines <u>Foncier</u> : Réforme de la tenure foncière <u>Agriculture</u> : développement d'itinéraires techniques et structuration des filières <u>Forêt</u> : mise en œuvre du SNSF (et notamment le Système de Suivi des Terres par Satellite - SSTS), développement d'une politique, réforme du Code forestier
Principaux moteurs de DD	Programmes sectoriels (mise en œuvre orientée en priorité vers l'appui des programmes intégrés)	Programmes intégrés	Principaux liens avec les autres piliers (Adresser les moteurs nécessite des actions en synergie sur plusieurs piliers)

<p>Infrastructures et urbanisation</p>	<p>Chantier national d'aménagement du territoire (AT) : politique, cadre légal, schéma national et provinciaux d'AT</p>	<p>Elaboration des schémas provinciaux d'AT et des plans de zonages aux échelons de gouvernance inférieurs (ETD, Territoires, terroirs)</p> <p>Clarification et enregistrement des droits fonciers collectifs</p> <p>Développement rural intégré durable permettant de fixer les populations rurales</p>	<p><u>Forêt</u> : suivi de l'utilisation des terres et de l'impact sur les forêts (SSTS)</p> <p><u>Foncier</u> : Réforme foncière nationale</p>
<p>Aspects économiques (crise économique, chômage, pauvreté)</p>	<p>Appui au développement ou réforme des politiques sectorielles pertinentes (agriculture, forêt, AT, foncier, etc)</p> <p>Appui au développement de l'agriculture "climato-intelligente" (<i>climate-smart</i>) intégrant l'adaptation, avec une empreinte forestière moins forte</p> <p>Redéploiement de l'agriculture en savane pour l'amélioration de la sécurité alimentaire hors-forêt</p> <p>Amélioration du climat des affaires par la réforme foncière</p> <p>Appui au développement de PME dans les secteurs de l'agriculture, de l'énergie et de l'exploitation forestière</p>	<p>Appui au développement rural intégré durable, au travers d'une meilleure gestion de l'espace et des ressources naturelles aux divers échelons – complémentaires – de la gouvernance territoriale (Province, ETD, Territoires, terroirs):</p> <p>Vision spatialisée du développement durable/vert et des investissements</p> <p>Alignement des investissements (APD, secteur privé, etc)</p> <p>Appui aux activités génératrices de revenu (agriculture, exploitation forestière, etc) dans une logique de durabilité et d'appuis conditionnés au respect des plans de zonage et de gestion de la ressource</p> <p>Structuration et organisation communautaire</p>	<p><u>Aménagement du Territoire</u> : organisation de l'espace, orientation des investissements, infrastructures et activités humaines</p> <p><u>Foncier</u> : Réforme de la tenure foncière</p> <p><u>Agriculture</u> : développement de la politique et d'itinéraires techniques, structuration des filières</p> <p><u>Forêt</u> : mise en œuvre du SNSF (et notamment le Système de Suivi des Terres par Satellite - SSTS), développement d'une politique, réforme du Code forestier</p>

Priorisation géographique

Tel qu'évoqué ci-dessus, les programmes intégrés visent en priorité les provinces présentant le plus important couvert forestier et concentrant les pressions sur les forêts des provinces voisines (zones à forte émission). La capacité à faire le suivi de la performance au travers d'un NERF/NRF est un autre facteur capital. Or pour s'assurer de présenter des données complètes et cohérentes, la RDC a opté pour définir, dans un premier temps, des NERF/NRF à l'échelle infranationale dans les zones prioritaires pour lesquelles les données sont jugées suffisantes et robustes.

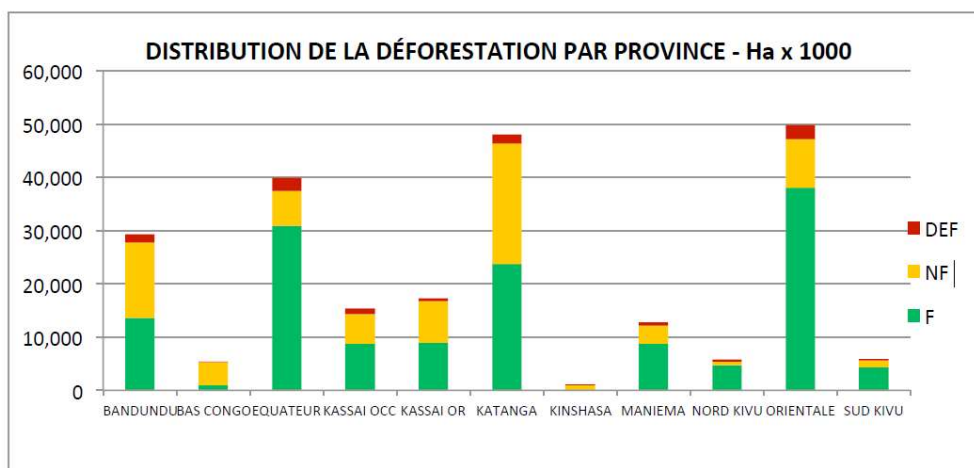
Les programmes intégrés devant être mis en œuvre au fur et à mesure de la sécurisation des financements, ceux-ci seront focalisés en priorité sur les (anciennes) Provinces forestières concentrant la déforestation, tel que confirmé par le récent rapport d'analyse des données officielles de déforestation de la RDC : Orientale, Équateur, Katanga et Bandundu. « *Ensemble, ces quatre provinces représentent 74% du couvert forestier du pays et combinent les taux de déforestation les plus élevés du pays. Au total, elles ont perdu 5.8 millions d'hectares durant la période 1990-2010, ce qui correspond à 73% de la déforestation observée durant la période d'analyse* »²¹.

Le Katanga a toutefois été écarté en raison du manque de données d'inventaire ne permettant pas d'y définir un "niveau d'émission de référence pour les Forêts" ou "niveaux de référence pour les Forêts" (NERF/NRF) sur la période couverte par le Plan, ce qui limiterait les enseignements en termes de performance REDD+.

Les trois autres anciennes Provinces seront par contre couvertes par des NERF/NRF sous-nationaux qui seront soumis à la CNUCC et feront l'objet des procédures d'évaluation qui y sont attachées.

La déforestation dans certaines zones des Kasai est également clairement significative, mais ces Provinces présentent les mêmes contraintes que le Katanga en termes de disponibilité en données pour l'établissement d'un NERRF/NRF et n'ont donc pas été priorisées.

²¹ MECNDD, 2015. Protocole méthodologique et résultats de l'analyse de changement de couvert forestier 1990-2010 de la RDC.



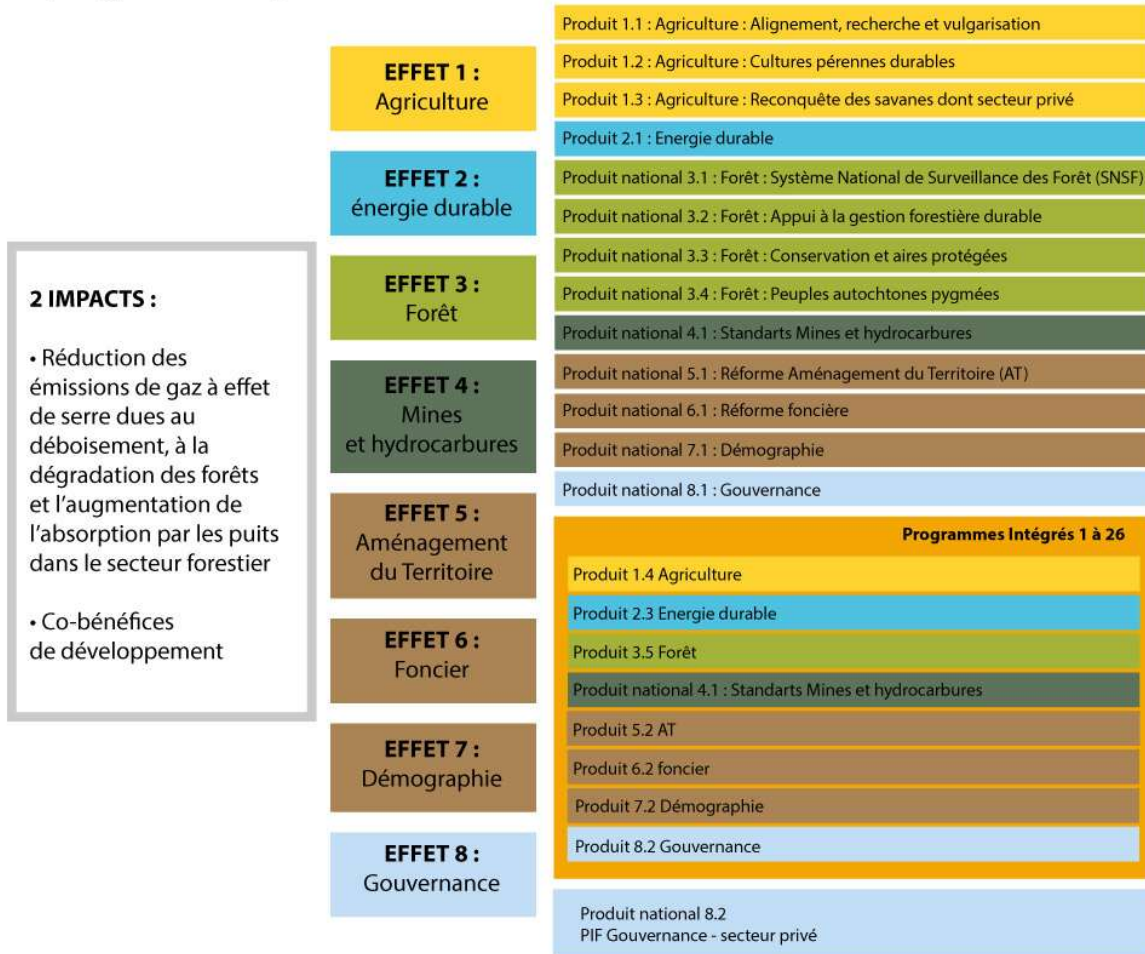
Classe	BANDUNDU	BAS CONGO	EQUATEUR	KASSAI OCC	KASSAI OR	KATANGA	KINSHASA	MANIEMA	NORD KIVU	ORIENTALE	SUD KIVU
F	10%	1%	22%	6%	6%	17%	0%	6%	3%	27%	3%
NF	18%	6%	9%	7%	10%	30%	1%	5%	1%	12%	2%
DEF	14%	1%	22%	10%	5%	14%	0%	5%	4%	23%	3%

Figure 12 Distribution relative d'affectation des aires en pourcentage et par province pour l'année 2010

Dans le cadre des récentes avancées de la décentralisation, le Plan va au-delà de ces échelles géographiques effectivement encore très larges, en réalisant les choix budgétaires sur base des nouvelles Provinces (26), et non des anciennes (11) comme l'évaluation le laisse entendre. Ainsi le budget définit les 8 nouvelles Provinces pour lesquelles des financements sont demandés à CAFI pour des programmes intégrés : Mai Ndombe, Kwilu, Sud Ubangi, Mongala, Equateur, Ituri, Bas Uele et Tshopo. Le Haut Uele aurait dû en faire partie mais les difficultés d'accès et les graves problèmes sécuritaires ont conduit à son retrait de cette liste.

Le Plan reconnaît toutefois la nécessité, au sein de ces nouvelles Provinces, d'orienter les financements de manière stratégique, dans une logique de cohérence territoriale. Les zones d'intérêt REDD+ prioritaires et les zones d'intérêt REDD+ seront identifiées pendant la formulation des programmes sur la base des études disponibles et de missions sur le terrain.

Modèle logique et programmatique



Cadre logique du Plan d'investissement

Indicateurs d'impact	Point de repère	Objectif (fin 2020)	Moyens de vérification	Hypothèses et risques
Impacts (5 ans)				
Impact 1: La réduction des émissions de gaz à effet de serre dues au déboisement, à la dégradation des forêts et l'augmentation de l'absorption par les puits dans le secteur forestier				
Emissions réduites et absorptions augmentées	(1990-2015) <i>A compléter quand niveau de référence soumis à la CCNUCC</i>	Réduction de X% par rapport au Niveau de Référence soumis à la CCNUCC (dans les provinces PIREDD, variable selon Provinces) <i>(Proposition préliminaire : 10-20%)</i>	Rapport biennaux actualisés	<p><u>HYPOTHESES :</u></p> <ul style="list-style-type: none"> • Les flux financiers en faveur de la REDD se poursuivent et s'amplifient • La stabilité politique permet les réformes de fonds de la matrice de gouvernance et sécurise les investissements et l'atteinte des résultats ; • Les effets rebonds des investissements agricoles en forêt sont contrebalancés par la réduction partielle de la jachère brulis et le développement des savanes ; <p><u>RISQUES :</u></p> <ul style="list-style-type: none"> • Les négociations climat s'interrompent sans viabilisation du mécanisme ni dynamique connexe ; • Les initiatives multilatérales et bilatérales ralentissent puis s'interrompent. • L'instabilité politique ne permet pas la conduite des réformes de fond nécessaires pour catalyser les investissements REDD+ • Les impératifs du développement l'emportent sur les bénéfices de la REDD+
Impacts (5 ans)				
Impact 2: Co-bénéfices de développement				

Indicateurs d'impact	Point de repère	Objectif (fin 2020)	Moyens de vérification	Hypothèses et risques
Revenus par ménage bénéficiaire dans les provinces / zones d'intérêt des programmes intégrés	2015 : (variable en fonction des zones)	Au moins X% d'augmentation dans les ménages bénéficiaires des provinces PIREDD <i>(Proposition préliminaire : 10-20%)</i>	Enquêtes ménages	<u>HYPOTHESES</u> Des solutions gagnant-gagnant sont identifiées (activités visant à réduire les émissions qui génèrent des co-bénéfices) et sont faisables exemples : large diffusion des variétés améliorées, cultures pérennes, agroforesterie et charbon de bois durable.). Ces technologies sont testées depuis vingt ans et elles fournissent des améliorations de rendement et de revenu de 30 à 100 % sur un revenu annuel moyen actuel compris entre 450 et 600 dollars par ménage et par an. <u>RISQUES</u> Les co-bénéfices seront diminués à cause l'instabilité politique ou du conflit. Les prix des matières premières vivrières et de rente diminuent.
Taux de déficits alimentaires et de malnutrition provinciaux	2015	Réduits	Statistiques MinAgri, FAO, PAM, Santé	

Indicateurs d'effet	Point de repère	Objectifs (fin 2020)	Moyens de vérification	Hypothèses et risques
Effet 1: Investissements agricoles respectueux de la forêt et améliorant les moyens d'existences des populations rurales, y compris des personnes vulnérables et marginalisées (femmes, peuples autochtones, etc)				Besoins financiers: 145 Million de dollars
Projet de politique agricole élaboré	Pas de politique agricole	Projet soumis au Gouvernem	Compte-rendu des travaux en Commission	HYPOTHESES :

Indicateurs d'effet	Point de repère	Objectifs (fin 2020)	Moyens de vérification	Hypothèses et risques
		ent pour adoption	Projet de politique	<ul style="list-style-type: none"> il existe des systèmes de cultures forestiers durables (café, cacao) et ils vont se développer dans les périphéries déjà dégradées des villages la récupération agroforestière ou de plantation (palmier, café) des savanes anthropiques actuellement peu valorisées offre de vastes superficies à la réinstallation de systèmes de cultures durables (dans le cas de l'agroforesterie, sans modification de l'usage des sols ni des systèmes de culture) la recherche produit des variétés améliorées qui alimentent cette évolution (la recherche dispose déjà de matériel végétal...) ces systèmes sont soutenus par des marchés porteurs et bien organisés sur toute la chaîne de valeur, à fiscalité maîtrisée ; l'Etat soutient le développement de l'agriculture agro-industrielle et intermédiaire de savane, laquelle compense pour la sécurité alimentaire la réorientation d'une partie de la paysannerie vers les cultures pérennes. Les appuis à l'agriculture sont réalisés dans le cadre d'un plan de zonage prenant en compte les forêts <p>RISQUES</p> <ul style="list-style-type: none"> l'état des infrastructures nécessaires ne suit pas les besoins de stockage de transformation et d'évacuation Faible capacité à recenser et valoriser les expériences pertinentes, à analyser les leçons apprises et à diffuser
Superficies en zone forestière sous- système de culture durable ou à dégradation atténuée	2016	À délimiter et déterminer par Projet Intégré et Thématique	Enquêtes projets & vérification indépendante du Fonds National REDD+	
Superficies de savanes sous- systèmes de culture durable ou à dégradation atténuée	2016	À délimiter et déterminer par Projet Intégré et Thématique	Enquêtes projets & vérification indépendante du Fonds National REDD+	
-Les superficies dédiées à l'agriculture à grande échelle (100ha+) sont prioritairement dirigées vers les anciennes concessions et les zones de savanes	2016	X%	Inventaire des concessions & rapports des programmes intégrés	

Indicateurs d'effet	Point de repère	Objectifs (fin 2020)	Moyens de vérification	Hypothèses et risques
				largement les bonnes pratiques dans le milieu agricole jusqu'à la base. <ul style="list-style-type: none"> Les objectifs REDD+ ne sont pas suffisamment partagés par le Gouvernement, le secteur privé et les partenaires techniques et financiers pour que des mesures d'alignement des financements soient adoptées et mises en œuvre ; Effet rebond dû à l'intensification et/ou à l'argent de la diversification
Produit 1.1	Alignement du développement agricole avec la stratégie nationale REDD+ (stratégie agricole, Codes et règlements, alignement des projets du secteur, programmes de recherche (atténuation-adaptation) et diffusion des connaissances)			Besoins financiers: 15M USD Source: Fonds National CAFI 5M USD
Produit 1.2	Déploiement d'un programme de développement de filières durables pour les cultures pérennes, dont le cacao			Besoins financiers. US\$ 55 M dont cacao 15M USD Source: Fonds National CAFI 15M USD (cacao)
Produit 1.3	Reconquête des savanes			Besoins financiers : 50M USD Source : CAFI : 3M USD\$, FIP : 5,8M USD
Produits Pi 1 à 26 (programmes intégrés)	Investissements agricoles des programmes intégrés			Besoin financier : 25M USD
Effet 2: Réduction de la part de bois énergie non-durable				Besoins financiers: 203M USD
Augmentation de la quantité de bois-énergie produite par les		X% de la consommation des	Études sur la consommation des villes	HYPOTHESES : Hypothèses :

Indicateurs d'effet	Point de repère	Objectifs (fin 2020)	Moyens de vérification	Hypothèses et risques
mises en défense et plantations agro-forestières		marchés cibles <i>(Proposition préliminaire : 10%)</i>	Rapports de projets	<ul style="list-style-type: none"> • L'agroforesterie avec arbres à croissance rapide offre un modèle durable et rentable pour la petite et moyenne paysannerie. Développer l'agroforesterie en savane revient à rendre durable la production de charbon de bois • les techniques de reboisement bois énergie à faible coût d'implantation et à rentabilité rapide sont mises au point, ainsi que celles de la régénération naturelle assistée
Réduction de la quantité de bois-énergie consommée par les villes		X% dans les villes ciblées par les investissements REDD+ <i>(Proposition préliminaire : 10%)</i>	Études sur la consommation des villes & statistiques des fabricants & rapports des projets dédiés	<ul style="list-style-type: none"> • Les reboisements sont réalisés dans le cadre d'un zonage • les superficies déboisées ces vingt dernières années offrent de vastes possibilités au développement de l'agroforesterie
Augmentation du nombre de ménages ayant adopté les foyers améliorés		<i>(Proposition préliminaire : 1 000 000)</i>	Études sur la consommation des villes & statistiques des fabricants	<ul style="list-style-type: none"> • l'Etat et les collectivités se dotent dans les zones hautement sensibles des moyens de contrôle et de sanction permettant de combattre la destruction des forêts primaires aux fins de produire du charbon • les foyers améliorés réduisent au moins de moitié la consommation de charbon de bois. • Des énergies de substitution au bois-énergie peuvent être développées à un coût abordable (investissement, utilisateurs) <p>RISQUES :</p> <ul style="list-style-type: none"> • les intérêts particuliers priment sur le contrôle étatique de l'exploitation non durable de charbon de bois • les incitations au démarrage des activités agroforestières (plantations, régénération naturelle assistée) sont

Indicateurs d'effet	Point de repère	Objectifs (fin 2020)	Moyens de vérification	Hypothèses et risques
				<p>insuffisamment attractives pour le secteur privé et la paysannerie traditionnelle.</p> <ul style="list-style-type: none"> les contraintes foncières ne permettent pas l'implication du grand secteur privé dans l'agroforesterie ou les reboisements à grande échelle
Produit 2.1	Energie durable			<p>Besoin financier 90M USD</p> <p>Sources de financement : CAFI 22M USD</p>
Produits Pi 1 à 26 (programmes intégrés)	Programmes intégrés toutes provinces			<p>Besoin financier : 113M USD</p> <p>Source de financement: CAFI : 13M USD, FIP : 31M USD</p>
Effet 3: La déforestation et la dégradation issue de l'exploitation des forêts est réduite grâce à une gestion plus durable				Besoins financiers: 183,2M USD
Système de surveillance des forêts opérationnel		Etendue couverture forestière actualisée chaque 2 ans	Rapport biennaux actualisés Interface TerraCongo	<p>HYPOTHESES :</p> <ul style="list-style-type: none"> L'aménagement participatif du territoire est un préalable à l'identification et à la planification de l'usage des ressources forestières sa généralisation par le biais des Programmes intégrés permettra de multiplier les concessions forestières communautaires, gages d'un meilleur contrôle de

Indicateurs d'effet	Point de repère	Objectifs (fin 2020)	Moyens de vérification	Hypothèses et risques
		Inventaires forestiers complétés dans PIREDD		<p>l'exploitation artisanale des forêts, aujourd'hui hors contrôle.</p> <ul style="list-style-type: none"> la surveillance satellitaire des terres et l'inventaire des forêts, bien avancé (Terra Congo, DIAF, FAO, JICA) ; se poursuit
Politique forestière adoptée et Code forestier révisé de manière participative	0%	100%	Politique Code	<ul style="list-style-type: none"> Les permis de bois (semi-)artisansaux sont attribués en Province sans que l'information ne remonte au niveau central les services de l'état ne sont pas aujourd'hui capables d'assurer le contrôle des flux de bois ni de l'application des plans ou de la conformité des coupes artisanales et non artisanales, pour le bois comme pour le charbon
Augmentation du nombre de Concessions sous PGF mis en œuvre ou certification	X%	X% des concessions existantes	Rapports de la DIAF, DCVI et observateur indépendant	<p>RISQUES</p> <ul style="list-style-type: none"> le contrôle n'est possible que si les agents de l'état sont motivés nombre insuffisant de personnel spécialisé dans la surveillance dans les cellules techniques de l'Etat le coût de la motivation pour être durable, doit être pris en charge par les taxes prélevées, mais risques des circuits longs.
Augmentation du nombre de communautés et ETD soutenues pour la mise en œuvre de la foresterie communautaire	Aucune	<p>Au moins X concession des CL dans chaque PIREDD</p> <p><i>(Proposition préliminaire : 1)</i></p>	Rapports de la DIAF, DCVI et observateur indépendant	

Indicateurs d'effet	Point de repère	Objectifs (fin 2020)	Moyens de vérification	Hypothèses et risques
ratio bois légal / bois illégal à l'export	Environ 80% illégal	X%	Registre des opérateurs (DIAF) Comptages des postes de contrôle aux frontières	
Produit 3.1	Programme national SNSF			Besoin financier: 15M USD Source de financement: Fonds National CAFI : 15M USD
Produit : 3.2	Appui à la gestion durable des forêts			Besoin financier : 51,2M USD Source de financement : CAFI : 15M USD / FIP 1,2M USD
Produit 3.3	Conservation et aires protégées			Besoin financier : 45M USD
Produit 3.4	Peuples autochtones pygmées			Besoin financier : 12M USD Source de financement : CAFI : 2M USD / FIP 6M USD
Produits Pi 1 à 26 (programmes intégrés)	Composante Forêts des programmes intégrés			Besoins financiers: 60M USD Source de financement: CAFI : 5M USD, FIP 3M USD
Effet 4: Les normes et les outils de gestion environnementale des projets miniers et pétroliers sont rendues plus opérationnelles et alignées sur la REDD+				Besoins financiers: 5M USD
Leçon d'expériences de l'application actuelle des normes de gestion environnementale tirées sur sites existants et sur sites expérimentaux	Les normes existantes (essentiellement les sauvegardes socio-	Outils testés et au point	Les rapports des études, de suivi évaluation et de conclusion des tests	HYPOTHESES : <ul style="list-style-type: none"> Les activités minières et pétrolières sont encadrées en RDC par des normes socio environnementales nationales dont le projet donnera l'occasion de faire l'évaluation.au

Indicateurs d'effet	Point de repère	Objectifs (fin 2020)	Moyens de vérification	Hypothèses et risques
	environnementales de la Banque Mondiale)			regard de la lutte contre la déforestation. Il donnera également l'occasion de modifier en conséquence les stratégies respectives mine et hydrocarbure, et de faire évoluer les normes nationales.
Les normes sont intégrées dans les réglementations et stratégies nationales		Stratégies nationales mines et hydrocarbures alignées, corpus de textes sur la gestion socio environnementale au point	Les textes concernés	<ul style="list-style-type: none"> Le suivi évaluation en temps réel des impacts et des mesures de sauvegarde, notamment par usage de l'outil satellitaire, sont à privilégier : il est possible d'organiser des collaborations dans ce sens entre les acteurs concernés : directions socio-environnementales des Mines et Hydrocarbures, GEEC, DIAF et grands acteurs miniers. <p>RISQUES</p> <ul style="list-style-type: none"> les normes sont trop contraignantes pour les professionnels qui chercheront à les contourner. Les objectifs REDD+ ne sont pas suffisamment partagés au niveau du Gouvernement, du secteur privé et des partenaires techniques et financiers pour que des mesures d'alignement des standards soient adoptées et mises en œuvre ;
Les capacités des parties prenantes sont renforcées pour appliquer les évolutions réglementaires		Dans chaque province les agents des secteurs ont reçu des formations adéquates et sont équipés	Les rapports des formations	

Indicateurs d'effet	Point de repère	Objectifs (fin 2020)	Moyens de vérification	Hypothèses et risques
Une méthode de suivi évaluation à court moyen et long termes est mise au point et les capacités des agents concernés sont renforcées pour la mettre en œuvre.				
Produit 4.1	Programme national Standard mines et hydrocarbures			Besoins financiers: 5M USD Source de financement: Fonds National : 3M USD
Effet 5: Les activités humaines sont mieux planifiées permettant une optimisation de l'utilisation de l'espace et une diminution de leur impact sur les forêts				Besoins financiers: 49M USD
La Politique et la loi de l'AT sont élaborés de manière participative		Projets soumis pour adoption		HYPOTHESES : <ul style="list-style-type: none"> • Une bonne planification participative du développement assortie de règles (sectorielles) de gestion claires et spatialisées, appropriés et validés par les autorités compétentes (politiques et coutumières au niveau terroir, Territoire et Provincial, national) permettent une meilleure gestion de l'espace et la réduction des pressions sur la forêt • La participation active des autorités et autres acteurs clés, et la validation par les hautes autorités de la province permet au plan de développement vert de la zone d'être intégré au cœur des politiques provinciales et d'influencer aussi les partenaires au développement au-delà des sources de financement REDD+
Schéma national d'aménagement du territoire élaboré (SNAT)	0%	Projets soumis pour adoption		
Nombre de secteurs administratifs, territoires et provinces disposant d'un plan d'usage des sols respecté	aucun	Tous les PIREDD disposent d'1 proposition de Schéma provincial d'AT en année 3 de	Plans ; Evaluation des évaluateurs des programmes intégrés	

Indicateurs d'effet	Point de repère	Objectifs (fin 2020)	Moyens de vérification	Hypothèses et risques
		leur mise en œuvre, ainsi que d'1 plan de zonage participatif par Territoires-cible et par terroir villageois prioritaire		<ul style="list-style-type: none"> • Un mécanisme incitatif d'appuis stratégiquement ciblés (thématiques, zones d'enjeux, acteurs clés) conditionné au respect des règles/PZ, et des partenariats stratégiques, avec des structures et outils de gouvernance participatifs permet l'application effective de la politique d'AT • Les activités des différents piliers habilitants et sectoriels (plan d'appui REDD+), mises en œuvre à temps, dans les zones stratégiques, et de manière suffisamment coordonnées, se renforcent et atténuent les effets de rebond sur la forêt des activités des autres piliers • Les bénéfices issus de la REDD+ sont suffisants (et bien utilisés) pour financer la poursuite des activités critiques difficilement finançable par d'autres sources et assurer la continuité de l'approche REDD+. • Le plan/approche de développement vert proposé est jugé pertinent et viable par les divers acteurs et obtient leur soutien, et permet de faire réellement converger les décisions et investissements REDD+ et non REDD+ vers une logique d'économie verte, et sa réplication en dehors des investissements REDD+ • Volonté et stabilité politique existent pour mener à bien le développement puis assurer la mise en œuvre d'une politique d'AT et de ses outils; • Capacités humaines et techniques, ainsi que données brutes, suffisantes pour élaborer des schémas d'AT;

Indicateurs d'effet	Point de repère	Objectifs (fin 2020)	Moyens de vérification	Hypothèses et risques
				<ul style="list-style-type: none"> • Capacités à assurer l'implication satisfaisante d'un nombre suffisant et représentatif de parties prenantes sur de zones vastes et à divers niveaux de la gouvernance; • Volonté et capacité de coordination des actions de développement entre Ministères (plan, affaires foncières, agriculture, forêt, mines, etc.) et entre/avec les partenaires au développement. <p>RISQUES</p> <ul style="list-style-type: none"> • Interruption de la réforme pour des raisons politiques • Capacités humaines, données insuffisantes pour bien mener la réforme • Les budgets REDD+ sont insuffisants pour intéresser et influencer réellement les acteurs politiques et utilisateurs • Les montants et le ciblage des interventions ne permettent pas un effet de levier suffisant pour influencer les pratiques • Les objectifs REDD+ ne sont pas suffisamment partagés au niveau du Gouvernement, du secteur privé et des partenaires techniques et financiers pour que des mesures d'alignement des financements soient adoptées et mises en œuvre ; • Utilisation du processus de la réforme par certaines élites pour orienter les investissements dans le cadre d'intérêts particuliers ou permettre un accaparement ultérieur de ressources.

Indicateurs d'effet	Point de repère	Objectifs (fin 2020)	Moyens de vérification	Hypothèses et risques
				<ul style="list-style-type: none"> Les rétroactions entre niveau national (réforme institutionnelle) et niveau local (mise en œuvre opérationnelle) ne sont pas satisfaisantes en termes d'intégration ou de chronicité Le plan de développement vert proposé n'est pas jugé pertinent et viable par les divers acteurs impliqués et autres partenaires au développement et n'obtient leur accord et soutien actif
Produit 5.1	Programme national réforme AT			Besoins financiers: 19M USD Source de financement: CAFI : 12M USD
Produits Pi 1 à 26 (programmes intégrés)	Composantes AT des programmes intégrés			Besoins financiers: 30M USD Source de financement: CAFI 6M USD ; FIP : 6M USD
Effet 6: Les droits fonciers permettent l'évolution durable de l'exploitation forestière et agricole				Besoins financiers: 36M USD
Projet de politique foncière élaboré de manière participative	Pas de politique foncière	Projet soumis pour adoption	Compte-rendu des travaux de la CONAREF et des Coordinations provinciales de la réforme foncière Compte-rendu des fora provinciaux et du forum national de concertation	HYPOTHESES : <ul style="list-style-type: none"> Le projet de loi foncière s'inscrit dans la mise en œuvre du document de politique foncière Les réformes et interventions foncières sur le terrain d'une part et d'aménagement du territoire d'autre part sont menées en synergie, et intègrent les objectifs REDD+ Une gestion foncière plus accessible d'un point de vue géographique et financier, liant droit national et

Indicateurs d'effet	Point de repère	Objectifs (fin 2020)	Moyens de vérification	Hypothèses et risques
			Projet de politique	coutumier, permet de réduire l'insécurité foncière en milieu rural ;
Projet de loi foncière nationale élaboré de manière participative et prenant en compte les objectifs REDD+	La loi foncière de 1973	Projet de loi transmis à l'Assemblée Nationale pour adoption	Compte-rendu des travaux de la CONAREF et des Coordinations provinciales de la réforme foncière Projet de loi	<ul style="list-style-type: none"> • La législation congolaise a fortement évolué ces dix dernières années, allant dans le sens de la reconnaissance progressive d'un droit partagé entre la coutume et l'état sur la gestion des terres. Cela va dans le sens de clarifier les responsabilités en matière d'attribution des terres. • il existe une volonté affichée du gouvernement de faire évoluer sa législation pour alléger le poids des contraintes sur la mise en valeur des terres (mise en place officielle de la Commission sur la Réforme Foncière).
Edits foncier provinciaux élaborés de manière participative		1 proposition d'Edit dans chaque Province PIREDD en fin d'année 2 de mise en œuvre	Compte-rendu des travaux des Coordinations provinciales de la réforme foncière Edit provinciaux	<ul style="list-style-type: none"> • les contraintes sont nombreuses à la mise en valeur des terres en particulier de savanes : <ul style="list-style-type: none"> ○ inexistence de plans d'usage des sols permettant de réserver les espaces vitaux comme de sécurité alimentaire, ○ généralisation du recours aux baux à ferme qui favorisent l'élevage comme source principale de capitalisation en milieu rural et s'opposent à la bonne gestion des pâturages et au recru forestier ○ limites de taille imposées aux tenures rendant difficile l'acquisition d'exploitation au-dessus de 500 ha ; ○ contraintes de nationalité imposées aux investisseurs... ○ limites de compétence des services du cadastre et de l'agriculture à assumer leur mission de base : mesurer
Coordinations foncières fonctionnelles	Aucune	1 Coordination fonctionnelle dans chaque Province faisant l'objet	Arrêté du Ministre des Affaires Foncières national Compte-rendu des travaux des Coordinations	

Indicateurs d'effet	Point de repère	Objectifs (fin 2020)	Moyens de vérification	Hypothèses et risques
		d'interventions REDD+ (PIREDD, programme sectoriel foncier)	provinciales de la réforme foncière	<p>les superficies, dimensionner, enregistrer les mesures de manière durable, conduire les enquêtes de vacances de terre</p> <ul style="list-style-type: none"> • Les droits fonciers coutumiers collectifs sécurisés contribuent à rendre les activités de gestion durable des forêts telles que la foresterie communautaire) plus attractives (Pilier Forêt), et les mécanismes de gouvernance plus effectifs (Pilier Gouvernance)
Nombre de conseils consultatifs de l'agriculture fonctionnels	Les CARG ont en principe ce rôle (développement rural)	1 au niveau provincial et 1 dans chaque Territoire-cible pour chaque PIREDD		<ul style="list-style-type: none"> • Volonté et stabilité politique existent, ainsi que des partenaires au développement, pour mener à bien une telle réforme; • Capacités techniques (juristes, décideurs politiques et autres parties prenantes) nécessaires pour une réforme aussi complexe mais ils sont disponibles en RDC;
Carte(s) des diverses emprises foncières sectorielles formelles ou informelles, publiques et privées (pour les divers secteurs productifs consommateurs d'espace : agricoles, minières, forestières, etc)		1 carte provinciale disponible par PIREDD 1 carte participative par terroir prioritaire REDD+	Carte Evaluation par des experts locaux des manques pour divers secteurs/types d'acteurs/types d'emprises	<ul style="list-style-type: none"> • Rétroactions satisfaisantes entre niveau national (réforme institutionnelle) et niveau local (mise en œuvre opérationnelle); • Bonne coopération entre services du foncier et chefferie traditionnelle surtout au niveau des Programmes intégrés, mais aussi au niveau national de la réforme. <p>RISQUES</p> <ul style="list-style-type: none"> • Interruption de la réforme pour des raisons politiques

Indicateurs d'effet	Point de repère	Objectifs (fin 2020)	Moyens de vérification	Hypothèses et risques
Nombre de Territoires dans lesquels les services de l'agriculture et du cadastre ont été formés et équipés		Chaque Territoire prioritaire des Provinces PIREDD	Les rapports des ALE chargées d'encadrer les Programmes intégrés	<ul style="list-style-type: none"> • Manque de capacité pour bien mener la réforme • Les rétroactions entre niveau national (réforme institutionnelle) et niveau local (mise en œuvre opérationnelle) ne sont pas satisfaisantes en termes d'intégration ou de chronicité • Faible coopération entre services du foncier et chefferie traditionnelle; • Une fois le foncier enregistré, les bénéficiaires dénoncent leurs engagements en faveurs d'une démarche REDD+ ou ne respectent pas la planification spatiale et les règles sectorielles définies • les chefs coutumiers ou d'autres acteurs influents continuent à attribuer des terres sans respecter les plans de zonage/normes et sans l'avis de l'ensemble de la communauté
% de terroirs villageois cartographiés de manière participative	A définir par PIREDD	X% par Province PIREDD		
Des dispositions (juridiques et techniques) pour l'enregistrement des droits collectifs ont été proposées		Au moins 1 proposition réalisée sur base des expériences pilotes et des concertations	Proposition de dispositions juridiques Notes techniques	
Produit 6.1	Programme national réforme foncière			Besoins financiers: 30M USD Source de financement: Fonds National / CAFI 10M USD
Produits Pi 1 à 26 (programmes intégrés)	Composantes foncières des Projets intégrés			Besoins financiers: 0.5 M USD par province, 6M USD pays Source de financement: Fonds National CAFI : 2M USD ; FIP : 50 000 USD
Effet 7 La pression humaine sur les forêts, liée aux phénomènes migratoires et à la dynamique démographique, est réduite				Besoins financiers: 50M USD

Indicateurs d'effet	Point de repère	Objectifs (fin 2020)	Moyens de vérification	Hypothèses et risques
La prévalence contraceptive moderne augmente	5% en moyenne dans le pays	X% dans les zones ciblées <i>(Proposition : 19% - stratégie nationale Planning familial)</i>	<i>étude à conduire par les ALE responsables de la mise en œuvre de ces activités en appui au Ministère de la Santé</i>	<p>HYPOTHESES :</p> <ul style="list-style-type: none"> • Une information/sensibilisation accrue à l'intérêt et aux méthodes de planning familial, réalisée de manière culturellement acceptable et avec le soutien des leaders d'opinion (leaders politico-administratifs, coutumiers et religieux) combinée à un accès amélioré et facilité (anonyme) aux moyens de planning familial permet de réduire le nombre de grossesses non voulues ainsi que l'objectif familial de nombre d'enfants • L'éducation des jeunes, et notamment des jeunes filles, ainsi que leur accès à l'emploi sont des moyens très efficaces de retarder l'âge du 1er enfant, élément particulièrement déterminant dans le nombre total d'enfants d'une famille, ainsi que l'objectif familial en termes de nombre d'enfants et la capacité de contrôle de la femme dans ce domaine
Dynamiques démographiques mieux comprises	Études de référence à établir en première année première année du projet	Flux migratoire et causes sous-jacentes analysées dans toutes les zones PIREDD	<i>Etudes de référence à mener dans les zones d'intervention du projet</i>	<ul style="list-style-type: none"> • Intégrer des incitations positives liées à la participation aux séances de sensibilisation sur le PF et l'éducation des filles permet d'en améliorer la participation et l'accueil • Le renforcement des services d'accès à l'information et aux moyens de planification familiale contribue à moyen/long-terme à une meilleure maîtrise de la croissance démographique et à une atténuation de l'augmentation de la pression humaine sur les ressources naturelles, dont la forêt.

Indicateurs d'effet	Point de repère	Objectifs (fin 2020)	Moyens de vérification	Hypothèses et risques
				<ul style="list-style-type: none"> L'amélioration des conditions de vie et des opportunités dans les régions d'origine des migrants réduit la pression sur les forêts dans les zones récipiendaire des migrants. <p>RISQUES</p> <ul style="list-style-type: none"> Manque de compréhension de l'importance de la planification familiale de la part des décideurs politiques et des communautés Difficultés de suivre les effets liés à la population à cause de l'effet tardif Difficultés de mettre en œuvre des activités dans les régions d'origine des migrants car souvent insécurité et conflits armés
Produit 7.1	Programme national appui à la mise en œuvre de la stratégie de la planification nationale			Besoins financiers: 40M USD Source de financement: Fonds National CAFI : 10M USD
Produits Pi 1 à 26 (programmes intégrés)	Composante démographie des Programmes intégrés			Besoins financiers: 10M USD Source de financement: Fonds National CAFI : 5M USD
Effet 8 La bonne gouvernance est assurée permettant une mise en œuvre effective, transversale et intégrée, transparente, équitable et durable de REDD+, basée sur les résultats, et intégrant l'information, la consultation, la participation et l'appropriation de toutes les parties prenantes, y compris équitablement entre les femmes et les hommes				Besoins financiers: 110M USD

Indicateurs d'effet	Point de repère	Objectifs (fin 2020)	Moyens de vérification	Hypothèses et risques
Fonds National REDD+ en place	Rien	Fonds opérationnel et fonctionnel en fin d'année 1	Manuel de procédures approuvé Secrétariat technique en place 1 Comité de pilotage / an	<p>HYPOTHESES :</p> <ul style="list-style-type: none"> • les cadres de concertation réunissent les représentants de toutes les couches de la population et sont inclusif. Ils engagent ainsi l'ensemble des parties prenantes de l'utilisation des ressources naturelles • ils orientent l'élaboration des plans de gestion des ressources naturelles et en contrôlent la mise en œuvre, en appui aux entités territoriales décentralisées, qui en ont la mission officielle ; • les ETD et les Cadres de concertation ou les CLD ont des responsabilités distinctes et bien définies ; l'orientation et le conseil pour les cadres de concertation, l'autorité pour les entités territoriales décentralisées ou déconcentrées (les villages et les groupements) ; • les cadres de concertation comprennent les représentants des cadres d'organisations de niveau administratif inférieur et de la société civile, des peuples autochtones, des femmes, des groupes de jeunes et de professionnels, ainsi que d'élus, de chefs coutumiers • les investissements contractualisés avec les ALE sont orientés vers le développement de systèmes durables et économiquement rentables, les investissements sur l'aval des filières étant en place au départ des ALE • La mise en œuvre de la stratégie cadre nationale REDD+ et du Plan d'Investissement nécessite la coordination de
Les outils du Fonds National REDD+ sont gérés de manière dynamique, transparente et rigoureuse	Non fonctionnels	L'information sur la mise en œuvre et les décaissements est disponible publiquement	Rapports	
Nb structures de gouvernance renforcées ou créées et fonctionnelles. (par niveau de gouvernance ; "institutionnel"/indépendant)	X%	X%	Les rapports des ALE qui mettent en œuvre les programmes intégrés Ainsi que ceux des entités territoriales et	

Indicateurs d'effet	Point de repère	Objectifs (fin 2020)	Moyens de vérification	Hypothèses et risques
			des services techniques	<p>divers ministères sectoriels à différentes échelles du gouvernement.</p> <ul style="list-style-type: none"> • Les capacités renforcées des acteurs nationaux et locaux seront suffisantes pour mettre en œuvre sur le long-terme les interventions REDD+
Représentativité des structures de gouvernance (par type et niveau de gouvernance), y compris femmes et peuples autochtones		Inclusif	Rapports d'évaluation	<p>RISQUES</p> <ul style="list-style-type: none"> • Une implication superficielle des parties prenantes locales ne permet pas de changer les pratiques responsables de la déforestation et de la dégradation forestière. • Les cadres de concertation n'arrivent pas à suivre la mise en œuvre de la REDD+ sur le terrain et/ou ne garantissent pas la participation effective des parties prenantes • Les ministères, les provinces et d'autres autorités n'arrivent pas à mettre en place une structure de gouvernance pour la REDD+ effective. • Malgré les appuis, les capacités humaines et techniques, et/ou les données, sont insuffisantes pour mettre en place certains outils (peu de techniciens formés, faible attractivité des postes de technicien dans l'Administration, etc.); • Les mesures anti-corruption et autres outils sont mis en place tardivement et/ou partiellement, entraînant d'une part une déperdition des ressources allouées au REDD+, et d'autre part une mesure et un suivi insuffisants de l'état initial, de la mise en œuvre des activités et de leur impact.

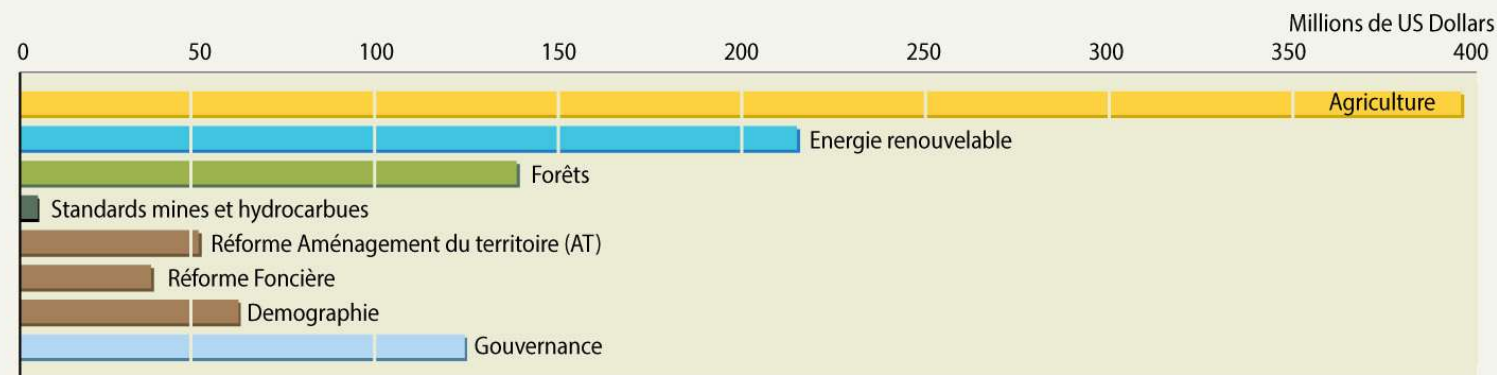
Indicateurs d'effet	Point de repère	Objectifs (fin 2020)	Moyens de vérification	Hypothèses et risques
Produit 3.3				Besoin financier : 5M USD
Produit 8.1				Besoins financiers: 40M USD Source de financement: Fonds National CAFI : 23M USD / FIP 6.1M USD
Produits Pi 1 à 26 (programmes intégrés)				Besoins financiers: 65M USD Source de financement: Fonds National CAFI : 10M USD ; FIP : 15M USD

BUDGET INDICATIF DU PLAN D'INVESTISSEMENT REDD+ (en Millions de Dollars US – M USD)

	Projets	CAFI	PIF	à rechercher	TOTAL	commentaires
P1.1	Agriculture : Alignement, recherche et vulgarisation	5		10	15	
P1.2	Agriculture : cultures pérennes durables (aval des filières, certification, R&D et référentiel technique, plantations prioritaires) dont cacao	15		40	55	
P1.3	Agriculture : Reconquête des savanes dont secteur privé	3	5,8	41,2	50	
P2.1	Energies (réduction ou substitution à bois énergie)	22		68	90	CAFI: identification du projet toutes provinces
P3.1	Forêt : SNSF	15		0	15	
P3.2	Forêt : Appui à la gestion forestière durable	15	1,2	35	51,2	
P3.3	Forêt : Conservation et aires protégées			50	50	
P3.4	Forêt : Peuples autochtones pygmées	2	6	4	12	
P4.1.	Standard miniers et pétroliers	3		2	5	
P5.1	Réforme AT	12		7	19	Réforme + soutien national en complément des PI
P6.1.	Réforme Foncière	10		20	30	Réforme + soutien national en complément des PI
P7.1	Programme Démographie (plaidoyer, sensibilisation, planification, intrants)	10		30	40	Soutien national en complément des PI
P8.1	Gouvernance (renforcement de capacités, gestion du fonds, outils REDD+)	23	6	11	40	Gouvernance du Fonds, collecte données, suivi de la performance, alignement, appuis à la programmation
	Bandundu					
P.i 1	Programme intégré Mai Ndombe	30	14,5	15	59,5	
P.i 2	Programme intégré Kwilu	10		20	30	
P.i 3	Programme intégré Kwango			5	5	
	Province Orientale			0		

P.i 4	Programme intégré Ituri	20		10	30	
P.i 5	programme intégré Haut Uele			5	5	
P.i 6	programme Intégré Bas Uele	15		15	30	
P.i 7	programme intégré Tshopo	10	7,5	12,5	30	
	Equateur					
P.i 8	programme intégré Nord Ubangi			5	5	
P.i 9	programme intégré Sud Ubangi	10		20	30	CAFI : alignement avec le PARRSA II
P.i 10	programme intégré Mongala	10		20	30	
P.i 11	programme intégré Equateur	10		-5	5	
P.i 12	programme intégré Tshuapa			5	5	CAFI : identification de projets dans ces provinces durant les deux premières années, investissement sur des politiques et mesures habilitantes (ex: aménagement du territoire, Plans de Gestion des Ressources Naturelles, appui à la structuration locale, recherche développement sur les systèmes cultureux, alignement)
P.i 13	Maniema programme intégré Maniema			30	30	
P.i 14	Nord Kivu programme intégré Nord Kivu			30	30	
P.i 15	Sud Kivu programme intégré Sud Kivu			30	30	
	Katanga					
P.i.16	programme intégré Haut Katanga			15	15	
P.i.17	programme intégré Lualaba			5	5	
P.i.18	programme intégré Haut Lomami			5	5	
P.i.19	programme intégré Tanganyika			5	5	
	Kasai Occidental			0		
P.i. 20	programme intégré Kasai		3,5	26,5	30	
P.i. 21	programme intégré Lulua		3,5	26,5	30	
	Kasai Oriental			0		
P.i. 22	programme intégré Kasai Oriental		4,5	15,5	20	
P.i. 23	programme intégré Lomami		3	27	30	
P.i. 24	programme intégré Sankuru			30	30	
P.i. 25	Bas Congo programme intégré Kongo Central		9	6	15	
P.i. 26	Kinshasa programme intégré de Kinshasa		1,5	3,5	5	
	TOTAUX	250	66	700,7	1016,7	
TOTAL FONDS NATIONAL						

Répartition du budget par effet



Les financements apparaissant dans ce budget sont des budgets d'investissements (**phase 2 de la REDD+**) ; il ne s'agit pas des financements liés à la phase de préparation du processus REDD+ (phase 1, quasi finalisée en RD Congo), ni des paiements basés sur résultats (phase 3).

Tableau des des principales sources de financement additionnel REDD+ - Phases 1,2 et 3

PHASE DU PROCESSUS REDD	BAILLEUR	PERIODE	MONTANT (M USD)	TOTAL (M\$)
Phase 1 de préparation à la REDD+	ONU-REDD	2009-12	7,3	43,16
	FCPF 1	2009-12	3,6	
	CBFF - FFBC	2011-15	19,6	
	OIBT		0,6	
	COMIFAC	2012-15	0,46	
	Norvège et PNUD	2013-16	4	
	FCPF2	2014-2016	5,2	
Phase 2 d'investissement (voir Plan d'Investissement REDD+)	FIP + DGM	2015-2020	66	66

Phase 3 de paiements basés sur les résultats (réductions d'émissions)	Fonds Carbone FCPF <i>(non sécurisé)</i>		60	60
---	--	--	----	----

Mobilisation des financements pour la mise en œuvre du plan

Comme indiqué dans la partie relative aux « Modalités de mise en œuvre du Plan », la mobilisation des financements pour la mise en œuvre du plan se fera au travers de :

- i) **Ressources additionnelles REDD+**, au travers de préférence du Fonds national REDD+, par exemple :
 - **En termes de contributions extérieures**, le Gouvernement de la RDC entend mobiliser des fonds au travers de son Fonds national REDD+ auprès de **l'Initiative CAFI**, et des financements auprès du **Fonds Vert pour le Climat** (première demande soumise pour le Programme d'investissement sur la Province de Mai Ndombe, qui figure comme une priorité du Plan d'Investissement REDD+ de la RDC)
 - **En termes de contributions nationales**, le Gouvernement de la RDC entend réinvestir les bénéfices issus de l'achat des réductions d'émission qui serait par exemple conclu auprès du **Fonds Carbone du FCPF** sur les réductions d'émission générées par le Programme Mai Ndombé pour un accord d'achat à hauteur de 60 M USD. Il s'agira donc d'une contribution de l'Etat réinvestie pour pérenniser les frais de fonctionnement du programme Mai Ndombe, mais aussi d'investir dans des activités dans cette Province, ainsi que dans d'autres zones d'enjeu REDD+. Par ailleurs, lors de l'établissement du Manuel d'Opérations, le Gouvernement avait acté d'une **contribution possible directe au travers du Fonds National REDD+**²² suite à la signature d'un accord de contribution conséquent permettant de capitaliser le Fonds initialement.

- ii) **L'alignement d'investissements existants en cours ou à venir sur les objectifs de la REDD+**. Par exemple :
 - **En termes de contributions extérieures** : Par exemple les investissements du 11^{ème} FED financé par l'Union Européenne sur l'agriculture durable aux alentours des aires protégées pourraient faire l'objet d'un alignement et d'une labellisation REDD+, sur les zones d'enjeu REDD+ (à forte pression démographique, comme le Parc de Virunga). D'autres investissements tels que ceux de la GIZ ou encore de la CTB en appui au développement rural peuvent faire l'objet d'un alignement sur les objectifs du Plan REDD+, et donc apparaître comme des contributions à l'atteinte des résultats du Plan REDD+. Ces contributions ne sont bien entendu pas renseignées dans le budget actuel du Plan car la « labellisation REDD+ » demandera de répondre à certains critères et de faire l'objet d'une revue par la structure de Gouvernance du Fonds. Afin de renseigner l'atteinte des objectifs du Plan d'Investissement, il faudra, une fois labellisés, que ces programmes/initiatives transmettent leurs rapports au Fonds National REDD+ ;
 - **En termes de contributions nationales** : un certain nombre de rubriques planifiées en termes de dépenses d'investissement sont d'intérêt pour l'atteinte des résultats du Plan d'Investissement. Le Fonds national aura pour responsabilité de s'assurer de l'inscription des plans de décaissement annuels des accords de contribution signés dans le budget national, ainsi que de faire un plaidoyer interne au sein du Gouvernement pour appuyer l'exécution d'activités directement pertinentes pour l'atteinte des objectifs REDD+, afin d'améliorer le taux d'exécution de ces investissements (ex : contribution du Gouvernement au Fonctionnement de la Commission Nationale de la Réforme Foncière ; contribution du Gouvernement à la politique d'aménagement du territoire ; investissement en

²² Voir le Manuel d'Opérations du Fonds National REDD+ validé le 2 novembre 2013.

infrastructure de fonctionnement pour les nouvelles provinces étant des zones d'enjeu REDD+ et faisant l'objet de programmes intégrés, etc.).

Grands principes de répartition du budget

Le Plan d'Investissement national REDD+ se doit de concilier trois objectifs critiques pour le pays et les parties prenantes consultées :

- 1) Un objectif d'**équité territoriale** : les consultations conduites dans le cadre de l'établissement du Plan ont relevé la préoccupation majeure de plusieurs parties prenantes de promouvoir - à terme - la mise en œuvre de la REDD+ sur l'ensemble du territoire national ;
- 2) Un objectif d'**efficience et de résultats** : le déploiement effectif des programmes intégrés sera conduit de manière graduelle sur la base des financements sécurisés et d'une priorisation des zones d'enjeu REDD+ en fonction du potentiel en termes de réductions d'émission et d'autres facteurs de succès
- 3) Un objectif de **complémentarité territoriale** entre zones d'émissions et zones de potentiel de séquestration (cf. ci-dessus), entre zones de production sous pression et zone alternatives de production, ainsi qu'entre zones de production et zones de consommation (présenté plus en détail dans cette section).

L'approche adoptée afin de concilier ces trois objectifs est donc la suivante :

▪ *Programmes Intégrés*

Le Plan REDD+ pour un total d'un milliard de dollars couvre l'ensemble des provinces. Les affectations financières pour la mise en œuvre de programmes intégrés se distinguent en deux catégories :

- les investissements conséquents (jusqu'à 30M USD) vont être concentrés sur une dizaine de zones d'enjeu REDD+ prioritaires. Les financements CAFI seraient focalisés sur ces zones, à fortes émissions
- sur les zones ayant un intérêt moindre en termes de REDD+, une affectation minimale de USD 5M a été effectuée pour apporter un cofinancement aux initiatives pertinentes dans une démarche REDD+ /économie verte, mise en place par des partenaires nationaux ou internationaux.

Dans le cadre spécifique de CAFI, source principale de financements additionnels identifiée à court-terme, les Provinces-cibles sont les (nouvelles) Provinces présentant des enjeux REDD+ majeurs, comme le budget le démontre (cf. p57-58). Le Plan d'Investissement se doit cependant d'être plus large puisque CAFI n'en est qu'une composante, certes majeure ; ce Plan vise aussi en effet à catalyser, agréger et coordonner différentes sources de « financement nouveaux et additionnels », que ce soit :

- au travers du Fonds National REDD+,
- mais aussi dans une démarche plus large et indispensable "d'alignement" des financements existants ou à venir, ne passant pas par le Fonds National, sur les objectifs de la REDD+. De nombreux investissements publics et privés d'appui à la production agricole, au développement local, à l'accès à l'énergie, existent en effet en RDC (ex : programmes de la BM, de la Coopération belge, allemande, américaine, etc.).

Le Plan d'Investissement REDD+ de la RDC a en effet vocation à offrir un cadre à ceux de ces investissements qui souhaiteraient s'aligner sur les objectifs de la Stratégie REDD+ ; ces investissements en cours ou à venir cofinanceraient donc la mise en œuvre du plan pour peu qu'ils démontrent leur alignement sur les objectifs du Plan.

Malgré ce budget global théorique de 30M USD, face à des opportunités de financement forcément limitées, les budgets demandés à CAFI ont déjà été adaptés en fonction du contexte de chacune de ces nouvelles Provinces. Ceci en fonction des besoins estimés mais aussi des opportunités de synergie avec d'autres initiatives, REDD+ ou autre (ex : présence d'un financement FIP – insuffisant - dans la Tshopo ; synergies dans le Sud-Ubangui, Mongala et Equateur avec le PARRSA-II, qui prendra en charge les investissements agricoles – conséquents – mais qui nécessitant un financement REDD+ afin de limiter l'impact potentiellement très forts de ces investissements en termes de déforestation) : Mai Ndombe (30M USD), Kwilu (10M\$), Sud Ubangi (10M USD), Mongala (10M USD), Equateur (10M USD), Ituri (20M USD), Bas Uele (15M USD) et Tshopo (10M USD).

Cela pourra par ailleurs être affiné au cours ou à l'issue des processus de programmation. En effet, dans le cadre de la RDC, c'est le Comité de Pilotage du Fonds National REDD+ et non CAFI qui va décider de l'ajustement des affectations, qui va définir le cycle programmatique et réviser ses affectations de façon annuelle en fonction des progrès et résultats des programmes, de l'évolution du contexte et des opportunités, sans pour autant compromettre les résultats sur lesquels il s'est engagé vis à vis de CAFI.

Le tableau ci-dessous présente un exemple de budget type pour un Programme Intégré (à adapter en fonction des contextes et moteurs spécifiques dans le cadre de la programmation).

Estimation de budget type pour un PIREDD Provincial à hauteur de 20 M USD

	unité	Coût Unitaire	quantité	Montants (M USD)	CO2 sequestré sur 10 ans en tonnes	total carbone sequestré
rémunération				4 000 000		
équipements				1 000 000		
renforcement institutionnel et aménagement du territoire				1 500 000		
exploitation forestière durable dont foresterie communautaire				1 000 000		
techniques agricoles (renouvellement variétal, diversification)				1 200 000		
reboisements	ha	300	4 000	1 200 000	150	600 000
mises en défens (PSE...)	ha	100	10 000	1 000 000	100	1 000 000
agroforesterie	ha	600	4 000	2 400 000	150	600 000
cultures pérennes	ha	400	4 000	1 600 000	150	600 000
contrôle forestier				500 000		
autres activités génératrices de revenus				500 000		
infrastructures				1 800 000		
planning familial				800 000		
sauvegardes socio environnementales				500 000		
peuples autochtones, communautés locales, société civile				1 000 000		
TOTAL				20 000 000		2 800 000

▪ **Réformes**

- Aménagement du territoire : environ la moitié du budget sera affectée au financement des activités nationales (orientations politiques, appui aux efforts sectoriels et surtout établissement du schéma national), l'autre moitié étant affecté à appuyer l'établissement de schémas

provinciaux et efforts de zonages dans des zones hors zones prioritaires REDD+ dans lesquels interviennent des programmes pertinents pour la REDD+ - Ce qui couvrirait environ 5 provinces sur les 10 considérées comme « à faible enjeu REDD+ », sachant que les programmes intégrés sur les « zones d'enjeu REDD+ » financeront eux l'établissement de schéma provinciaux sur ces territoires.

- Foncier : idem

▪ **Energie**

Un financement de 90M USD est prévu dans ce domaine dont 5M USD pour les foyers améliorés (un millions de foyers, processus de substitution aux foyers non améliorés largement engagé dans les cinq ans dans toutes les grandes villes du pays. Ce budget triple le budget du FIP pour les foyers améliorés, prévu pour Kinshasa, Mbuji Mayi, Kananga et Kisangani (1,8M USD). Un budget de 10M USD est prévu pour lancer l'usage des combustibles de substitution au charbon de bois dans les grandes villes (promotion, cofinancements sur la distribution et la production locale de gaz liquéfié...) Une réserve significative est faite pour les autres énergies en particulier les micro centrales hydrauliques, dans les sites où les études de faisabilité établiront la capacité de substitution au bois énergie de l'énergie produite mais surtout en appui aux plans de développement vert.

▪ **Planification familiale**

La Stratégie nationale de Planification familiale établit à 243 M de dollars les besoins pour le pays sur la période 2014-2020. Le financement actuel s'élevant à 50M USD, il reste donc 190M USD à financer. Pour soutenir les efforts au niveau national, un budget de 40M USD est prévu dans le cadre du Plan d'Investissement REDD+ dont 10M USD sous financement CAFI. Par ailleurs, dans chacun des programmes intégrés sur des zones d'enjeu REDD+ un financement de la planification familiale serait dédié à hauteur d'environ 1 M USD. Donc la REDD+ entend appuyer les efforts nationaux pour la mise en œuvre de la Stratégie nationale de planification familiale avec une enveloppe de 55 M USD, soit à hauteur de 22% de leur coût.

▪ **Agriculture**

L'agriculture reçoit dans le Plan d'Investissement des moyens répartis dans plusieurs fiches produits destinés à appuyer :

- L'élaboration d'une politique nationale de développement agricole, actuellement dispersée dans plusieurs textes programmatiques insuffisamment alignés sur la stratégie nationale redd et cohérents entre eux ; 1M USD dans la fiche produit P1 y sont consacrés ;
- L'identification puis le financement ou le cofinancement d'un programme de recherche afin d'alimenter en technologies adaptées les différents axes du développement agricole durable : amélioration des performances des cultures à cycle court, mise en valeur agricole des savanes, innovations technologiques... 1M USD y sont affectés dans la fiche P1 (identification du programme de recherche) et 3M USD dans la fiche Savane Bis.
- Concernant les cultures à cycle court et les techniques culturales de la jachère brulis des moyens spécifiques sont prévus dans les PIREDD, 1,2M USD par PIREDD type (voir le budget type). Le budget global pour ce type d'activité est de l'ordre de 20M USD sur l'ensemble du pays (multiplication variétale etc.).
- Les cultures pérennes, qui offrent l'opportunité de fixer l'agriculture, reçoivent un financement spécifique de 50M USD mais également une trentaine de millions USD dans les PIREDD.
- L'agroforesterie en savane est une technique agricole qui, telle que pratiquée en RDC reproduit en réalité le modèle de la jachère brulis, est à ce titre un moyen d'éviter la déforestation initiale de la forêt

primaire ou secondaire, et de rendre durable l'agriculture itinérante. Les moyens prévus pour les mises en défens atteignent le même objectif : réintroduire la jachère brulis dans les savanes. Des moyens sont disponibles pour ce faire dans les PIREDD, 3,4M USD dans chaque grand PIREDD) pour un montant total qui peut être estimé à une cinquantaine de millions USD). Cette activité (reboisements à cycle court, agroforesterie) est également financée dans la fiche consacrée au développement forestier durable. Ces techniques en effet, favorisent aussi bien la production agricole durable que celle du bois énergie. Une dizaine de millions USD sont affectés à cela dans la fiche produit 3.2

Ainsi, au total, les financements dirigés vers le renouvellement des techniques agricoles est estimé à 135M USD, ceci indépendamment des moyens consacrés à l'encadrement de ces activités, ainsi qu'au renforcement des institutions paysannes impliquées (CLD, organisations paysannes) et à la sécurisation du foncier rural (aménagement du territoire, sécurisation des droits d'usage collectifs).

Gestion des risques

Pour chaque effet le cadre de résultats ci-dessus a identifié des risques spécifiques.

Il est prévu que les deux canaux de mise en œuvre (le Fond national et le Programmes d'Investissement pour la forêt) aient leur propre mécanisme de gestion des divers risques énumérés dans ce Plan d'Investissement, ainsi que pour gérer les risques opérationnels spécifiques aux modalités de mise en œuvre propres à chacun de ces deux canaux.

Cependant, à la demande des évaluateurs indépendants, cette section sur la gestion des risques a été amendée de manière substantielle en utilisant les mesures de gestion des risques identifiées dans le Plan d'investissement national REDD+ de 2013

NB : Il s'agit d'un document de travail fourni à titre indicatif qui nécessite une révision et qui sera amendé sur base des commentaires du Conseil d'administration de CAFI, des commentaires de la revue indépendante, et des diverses parties prenantes. Une version mise à jour et traduite en anglais pourra être transmise à CAFI avant la prochaine réunion de CAFI.

RISQUES ET STRATÉGIES D'ATTÉNUATION

GOVERNANCE

Risques	<ul style="list-style-type: none"> • Les négociations climat sur la REDD+ s'interrompent sans viabilisation du mécanisme ni dynamique connexe ; • Les initiatives multilatérales et bilatérales ralentissent puis s'interrompent.
Stratégie d'atténuation	Mobilisation active et continue des partenaires au développement afin d'assurer la continuité des travaux engagés y compris dans une logique d'aide au développement «conventionnelle», sur la base des résultats atteints et démontrés de manière transparente.
Risque	L'instabilité politique ne permettrait pas la conduite des réformes de fond nécessaires pour catalyser les investissements REDD+.
Stratégie d'atténuation	Mobilisation active continue et transversale au sein du Gouvernement, y compris au plus haut niveau, et mobilisation active continue des partenaires au développement pour appuyer la mobilisation politique.
Risque	Les outils REDD+ développés et des données brutes suffisantes ne permettent pas de suivre, mesurer et contrôler efficacement les avancées dans la mise en œuvre ainsi que les impacts des interventions en termes de REDD+ et de lutte contre la pauvreté, à un niveau de détail adapté aux divers niveaux pertinents (du local au national).
Stratégie d'atténuation	Les outils développés sont particulièrement novateurs, pragmatiques et conçu avec un souci de simplicité d'utilisation. Ils construisent sur les leçons apprises (opportunités, limites) de l'aide au développement, des programmes de gestion durable des ressources naturelles conventionnels et interventions REDD+ en DRC et dans d'autres pays. Ils mettent à profit les opportunités apportées par les nouvelles technologies afin de répondre de manière pragmatique aux besoins et contraintes existantes. A ce titre ils représentent l'optimum actuel dans le domaine, dans une logique d'apprentissage et d'amélioration continue.
Risque	L'insécurité et les actes de malveillance contribuent à la dégradation des systèmes d'information de terrain.
Stratégie d'atténuation	Implication active et bénéfique direct des parties prenantes locales, et notamment des communautés locales, afin d'assurer autant que possible une surveillance et une protection des systèmes par les acteurs locaux.
Risque	Les objectifs REDD+ ne sont pas suffisamment partagés au niveau du Gouvernement, du secteur privé et des partenaires techniques et financiers pour que des mesures d'alignement des financements soient adoptées et mises en œuvre
Stratégie d'atténuation	Mobilisation active, continue et transversale au sein du Gouvernement, y compris au plus haut niveau, ainsi que des partenaires au développement, notamment sur la base des itinéraires techniques développés et des résultats atteints et démontrés de manière transparente.
Risque	Manque de volonté politique et de capacité à assurer l'intégration de la durabilité dans le cadre réglementaire de l'agriculture
Stratégie d'atténuation	Se positionner et agir concrètement dans le sens d'un essor actif du secteur agricole congolais plutôt que d'être perçu comme une force de blocage et d'archaïsme. <ul style="list-style-type: none"> • Travailler main dans la main avec les diverses parties prenantes, et en tout premier lieu les réseaux d'organisations paysannes congolaises, acteurs influents du secteur. Celles-ci sont en effet les seules organisations pouvant réellement faire le lien entre le paysannat congolais, dont elles font partie et qu'elles représentent, et le niveau décisionnel national. • Possibilité de créer un petit noyau de capacité stratégique sur l'agriculture durable au sein ou en lien étroit avec le pouvoir décisionnel (Gouvernement).
Risque	Manque ou absence de ressources humaines ayant à la fois une expertise agronomique et une bonne compréhension de la REDD+ et de ses enjeux.
Stratégie d'atténuation	Possibilité de créer un petit noyau de capacité stratégique sur l'agriculture durable auprès du Gouvernement, alliant des représentants d'une ou de quelques organisations internationales reconnues en agronomie tropicale et sur les questions REDD+, ainsi que de réseaux d'organisations paysannes ayant un large réseau de membres et une bonne compréhension des opportunités et contraintes, afin d'assurer des échanges constructifs et informés entre ces divers aspects et acteurs.

Risque	Les mesures anti-corruption et autres outils REDD+ sont mise en place tardivement et/ou partiellement, entraînant d'une part une déperdition des ressources allouées au REDD+, et d'autre part une mesure et un suivi insuffisants de l'état initial, de la mise en œuvre des activités et de leur impact.
Stratégie d'atténuation	L'objectif spécifique 1 et notamment la finalisation et mise en œuvre des divers outils REDD+ doit être défini comme une priorité dans le calendrier de mise en œuvre afin d'assurer un encadrement adéquat de la mise en œuvre de la REDD+.
Risque	Une implication superficielle des parties prenantes locales ne permet pas de changer les pratiques responsables de la déforestation et de la dégradation forestière.
Stratégie d'atténuation	Une analyse adéquat des moteurs et agents de la déforestation sera réalisée dans le cadre de la formulation des programmes afin d'assurer une stratégie d'intervention adaptée aux besoins.
Risque	Malgré les appuis, les capacités humaines et techniques, et/ou les données, sont insuffisantes pour mettre en place certains outils (peu de techniciens formés, faible attractivité des postes de technicien dans l'Administration, etc.).
Stratégie d'atténuation	Le renforcement des capacités constitue un objectif à part entière et continu du présent Plan d'Investissement. Dans un souci de pragmatisme, une expertise nationale et internationale adaptée, sur place mais aussi à distance, sera mobilisée afin d'assurer un encadrement adéquat des intervenants et des interventions REDD+. Dans ce cadre, un plan pragmatique de mobilisation des RH et de renforcement des capacités sera développé pour le Fonds national de manière générale, ainsi que pour chaque programme REDD+ financé
Risque	Des retards de mise en œuvre des Programmes inclus dans l'OS1 et l'OS2 impliquent de repenser le déroulement des activités des Programmes intégrés REDD+ et gênent leurs déploiement.
Stratégie d'atténuation	Un chronogramme des activités et les responsabilités doivent être définis de manière pragmatique et claire.
Risque	L'implication des parties prenantes locales, les financements prévus ou la coordination intersectorielle ne sont pas complètement adéquats, ce qui limite les résultats des Programmes intégrés REDD+.
Stratégie d'atténuation	Des stratégies de mise en œuvre intégrée claires et cohérentes, en consortium, doivent être exigées des partenaires dans le cadre de la définition et la sélection des programmes.
Risque	Les consortiums mettant en œuvre les programmes intégrés ne couvrent pas de manière satisfaisante le champ de compétences requises pour leur bonne mise en œuvre.
Stratégie d'atténuation	Les documents développés pour l'appel à proposition présenteront la logique transversale et intégrée des programmes et l'étendue des compétences nécessaires. Un accès facile aux documents de référence sera assuré, tels que la stratégie-cadre nationale REDD+, le présent plan d'investissement et tout autre document jugé pertinent. Les montants des programmes intégrés doivent être suffisants pour accommoder plusieurs organisations apportant des compétences diverses couvrant le champ requis.
Risque	Les diverses organisations composant les consortiums mettant en œuvre les programmes intégrés n'ont pas la capacité d'assurer une mise œuvre réellement intégrée et coordonnée des divers piliers thématiques.
Stratégie d'atténuation	Les orientations stratégiques apportées par le niveau national dans le cadre de l'OS2 (foncier, agriculture, etc) aident à assurer des modules thématiques de qualité dans les programmes proposés, et une bonne compréhension des intégrations attendues et possibles entre piliers. Les organisations composant les consortiums devront justifier leur capacité à se coordonner. L'expérience du programme CARPE souligne les défis mais aussi l'intérêt de ce type d'approche.
Risque	Manque de capacités pour mettre en œuvre à l'échelle de Territoires des expériences développées à plus petite échelle.
Stratégie d'atténuation	Partenariats avec les ONG nationales et internationales, et développement progressifs de sociétés de services, en particulier nationales, telles que NOVACEL en mesure d'encadrer techniquement les acteurs locaux.

AMÉNAGEMENT DU TERRITOIRE

Risque	<i>Retard voire interruption du chantier AT, faute de :</i> (i) Volonté et stabilité politique suffisante pour mener à bien ce chantier lourd, complexe et chargé politiquement :
Stratégie d'atténuation	<ul style="list-style-type: none"> • Mobilisation active, continue et transversale au sein du Gouvernement, y compris au plus haut niveau, ainsi des partenaires au développement. Les acteurs gouvernementaux, notamment venant du Ministère ayant en charge l'AT, sont impliqués directement, activement et de manière très régulière dans le processus REDD+ depuis 2010 ; par ailleurs d'autres processus visant l'aménagement du territoire existent et ce chantier met un accent très important sur le développement de synergie, la consolidation et l'intégration, afin d'atteindre les résultats sans duplications. • Définition d'une feuille de route des activités cohérents (intégrant notamment les dynamiques existantes dans ce domaine) avec un chronogramme et des niveaux de priorité pragmatiques devant permettre de sécuriser la progression et l'atteinte des objectifs prioritaires, tout en assurant un niveau de consultation et participation des diverses parties prenantes adéquat. • Engagement fort sur cette thématique dans le cadre de la REDD+ permettant de créer un effet d'appel pour une forte mobilisation du Gouvernement et des partenaires au développement.
Risque	(ii) Capacités humaines et techniques et données suffisantes :
Stratégie d'atténuation	<ul style="list-style-type: none"> • Mobilisation et identification des ressources humaines nationales et internationales ainsi que des ressources financières associées nécessaires à la sécurisation d'une expertise de qualité et à la récolte des données; • Lorsque les données nécessaires n'existent pas ou que leur récolte ou mise en cohérence s'avère trop coûteuses en temps et/ou en ressource financières, utiliser des estimations.
Risque	(iii) Implication des parties prenantes aux divers niveaux de la gouvernance :
Stratégie d'atténuation	<ul style="list-style-type: none"> • Définir un plan de consultation pragmatique permettant d'assurer un niveau de mobilisation suffisant essentiel à l'ancrage du chantier dans les réalités du contexte ainsi qu'à l'appropriation du produit, tout en assurant l'efficacité du processus • Bien clarifier la portée du processus : cet objectif spécifique traite de l'AT au niveau national et provincial ; les appuis au zonage au niveau territorial et local sont inclus dans les programmes intégrés. Dans le cadre de ce chantier, il est par contre important d'assurer, lorsqu'ils existent et qu'ils sont cohérents, l'exploitation des travaux de microzonage réalisés dans le cadre des programmes intégrés ou d'autres initiatives, notamment pour les schémas provinciaux d'AT.
Risque	Utilisation du processus par certaines élites pour orienter les investissements dans le cadre d'intérêts particuliers ou permettre un accaparement ultérieur de ressources.
Stratégie d'atténuation	Définir un plan de consultation pragmatique permettant d'assurer un niveau de consultation suffisamment large et représentatif des divers intérêts et une bonne transparence ; bien définir et différencier la portée des processus aux divers niveaux de la Gouvernance, notamment en termes de définition d'une vocation générale d'un espace à la différence d'une affectation légale précise, et assurer le bon suivi des mesures de sauvegarde REDD+ là où elles s'appliquent.
Risque	Incapacité à assurer la collaboration de tous les Ministères pertinents, en particulier ceux ayant les ressources minières et pétrolières dans leurs attributions, ainsi que des partenaires au développement, en termes de partage des données, analyses prospectives, planification, etc.
Stratégie d'atténuation	Mobilisation active, continue et transversale au sein du Gouvernement, y compris au plus haut niveau, ainsi des partenaires au développement.
Risque	Incapacité à assurer la collaboration de tous les Ministères pertinents, en particulier ceux ayant les ressources minières et pétrolières dans leurs attributions, ainsi que des partenaires au développement, en termes de partage des données, analyses prospectives, planification, etc.
Stratégie d'atténuation	Mobilisation active, continue et transversale au sein du Gouvernement, y compris au plus haut niveau, ainsi des partenaires au développement.

FONCIER

Risque	Manque de bonne coopération entre services du foncier et chefferie traditionnelle.
Stratégie d'atténuation	Une attention particulière est déjà portée à la participation active du pouvoir coutumier dans la réforme au niveau national. Cet effort sera clairement très important également dans le cadre du présent processus, dans le sens où la thématique ciblée par la REDD+ vise la sécurisation du foncier rural et notamment à créer des liens entre droit positif et droit coutumier, sans vouloir éliminer ce dernier. L'expérimentation des interventions foncières se fera de plus dans le cadre d'interventions intégrées de développement vert, ce qui facilitera d'autant plus le développement de bonnes relations avec les communautés locales de manière générale et les autorités politico-administratives et coutumières au niveau provincial, territorial et local.
Risque	<i>Retard voire interruption de la réforme foncière faute de :</i> (i) Manque de volonté à suffisamment long-terme de la part du Gouvernement et des partenaires au développement de soutenir une réforme aussi lourde, complexe et chargée politiquement
Stratégie d'atténuation	Mobilisation active, continue et transversale au sein du Gouvernement, y compris au plus haut niveau, ainsi des partenaires au développement. Les acteurs gouvernementaux, notamment venant du Ministère ayant en charge le foncier, sont impliqués directement, activement et de manière très régulière dans le processus REDD+ depuis 2010 : <ul style="list-style-type: none"> • L'appui à la réforme dans le cadre de la REDD+ se focalise sur la sécurisation du foncier rural, enjeu direct et majeur pour la REDD+ qui correspond par ailleurs à l'une des 3 thématiques identifiées dans la feuille de route de la réforme globale, et probablement la plus complexe et importante. L'appui au processus national de concertation participative, la définition avec les divers acteurs de la réforme d'outils concrets et adaptés dans l'optique de leur expérimentation sur le terrain dans divers contextes de la RDC au sein des programmes intégrés, constituent ainsi un apport direct majeur et reconnu du processus REDD+ à la réforme. Cet apport permet de créer un effet d'appel renforçant la mobilisation du Gouvernement et des partenaires au développement ; • Les processus de concertation et les outils fonciers développés et expérimentés sont pertinents pour la mise en œuvre de la REDD+/économie verte même si la réforme n'aboutit pas. Une reconnaissance légale préliminaire des outils est prévue dans le cadre d'Edit provinciaux, comme cela a déjà été développé au Nord Kivu.
Risque	(ii) Capacités techniques insuffisantes pour une réforme aussi complexe :
Stratégie d'atténuation	Cette réforme, déjà engagée officiellement, n'est pas appuyée par le processus REDD+ de manière isolée mais s'intègre dans une dynamique plus large intégrant des acteurs à l'expertise technique reconnue au niveau international, tels qu'ONU-Habitat ou RRI. Ces acteurs bénéficient des retours d'expérience, positives et négatives, de nombreux pays, y compris africains (Benin, Burkina Faso, Mozambique, etc) ainsi qu'en RDC (notamment dans les Kivu). La feuille de route de la réforme globale intègre de plus des aspects de renforcement des capacités des acteurs nationaux, notamment au sein du Ministère des Affaires Foncières.
Risque	(iii) Les rétroactions entre niveau national (réforme institutionnelle) et niveau local (mise en œuvre opérationnelle) ne sont pas satisfaisantes en termes d'intégration ou de chronicité :
Stratégie d'atténuation	<ul style="list-style-type: none"> • Comme évoqué précédemment, ce chantier REDD+ fait partie intégrante de la réforme foncière globale, que le processus REDD+ pousse depuis 2010. • La définition dans le cadre de cet OS2, avec les acteurs de la réforme (Ministère, partenaires techniques, société civile, etc) des outils et méthodologies doit se faire en amont de leur expérimentation dans le cadre des programmes intégrés (OS3) ; des ressources sont prévues à cet effet afin que ces acteurs puissent alimenter à temps les programmes intégrés. Ces acteurs seront de plus mobilisés afin d'au moins superviser et conseiller les interventions mises en œuvre par les partenaires en charge des programmes intégrés, voire de les mettre en œuvre directement dans le cadre de consortiums. La mise en œuvre progressive des programmes intégrés devrait permettre d'assurer des premiers résultats relativement rapides dans au moins 1 ou 2 zones du pays, permettant de commencer à alimenter la réflexion sur la réforme avec des éléments concrets. • Par ailleurs, la réforme globale incluant également d'autres points non directement pertinents pour la REDD+, une certaine flexibilité existe à ce niveau.
Risque	(iv) Bonne coopération entre services du foncier et chefferie traditionnelle :
Stratégie d'atténuation	<ul style="list-style-type: none"> • Une attention particulière est déjà portée à la participation active du pouvoir coutumier dans la réforme au niveau national. Cet effort sera clairement très important également dans le cadre du présent processus, dans le sens où la thématique ciblée par la REDD+ vise la sécurisation du foncier rural et notamment à créer des liens entre droit positif et droit coutumier, sans vouloir éliminer ce dernier. • L'expérimentation des interventions foncières au niveau local se fera de plus dans le cadre d'interventions intégrées de développement vert, ce qui facilitera d'autant plus le développement de bonnes relations avec les communautés locales de manière générale et les autorités politico-administratives et coutumières au niveau provincial, territorial et local.

Risque	Si la réforme foncière de façon générale et les chartes foncières locales de façon spécifique ne prévoient pas de garde-fou en la matière, la titrisation des terres pourrait inciter au déboisement des parcelles titrisées.
Stratégie d'atténuation	La sécurisation foncière rurale sera expérimentée dans le cadre des projets intégrés REDD+, selon un nouveau paradigme de développement vert intégré. A ce titre, cette sécurisation foncière aura lieu dans le cadre de plans de développement et de plans de zonage visant un développement local durable ayant un impact réduit sur les forêts. Cette sécurisation du foncier coutumier sera conditionnée au respect satisfaisant de ces plans de zonage. Le suivi transparent de l'impact de cette approche permettra de diffuser les résultats auprès des PTF afin de généraliser ce type d'approche au sein de programmes d'APD plus conventionnels.
Risque	Si la question foncière s'améliore cela va lever une barrière importante à l'investissement résultant en une très forte accélération de la déforestation.
Stratégie d'atténuation	Le volet AT posera les bases d'un développement harmonieux et durable du pays, et le catalyser, afin notamment d'appuyer la transition vers une économie verte et notamment d'adoucir la courbe de transition forestière constatée dans de nombreux pays des divers bassins forestiers tropicaux. Les schémas d'aménagement national et provinciaux, basés sur des scénarios prospectifs et des travaux de modélisation de l'utilisation des terres, doivent ainsi permettre de préparer la bonne orientation des investissements et atténuer autant que possible le développement anarchique et destructif du secteur dès lors que les conditions seront réunies (en particulier l'amélioration du climat des affaires, incluant la sécurité foncière, et l'amélioration des infrastructures), provoquant un effet d'emballement difficile à maîtriser, surtout si l'on n'y est pas préparé.

ÉNERGIE

Risque	Manque de volonté politique d'inclure le bois-énergie dans la stratégie énergétique nationale et de développer à court terme des sources d'énergie alternatives au bois énergie non durable.
Stratégie d'atténuation	Mobilisation active, continue et transversale au sein du Gouvernement, y compris au plus haut niveau, ainsi des partenaires au développement (intérêt fort et prouvé de l'UE). La Direction Energies Renouvelables (intégrant le bois-énergie) du Ministère de l'Energie est impliquée activement et de manière régulière dans le processus REDD+ depuis 2010.
Risque	Manque d'opérateurs expérimentés en matière de production/distribution d'énergies alternatives au bois-énergie.
Stratégie d'atténuation	Identification et mobilisation active des acteurs du secteur privé, y compris les opérateurs pétroliers pour la capture, mise en bouteille et distribution des gaz de pétrole (tel le projet en cours de la PERENCO).

AGRICULTURE

Risque	Manque de volonté politique et de capacité à assurer l'intégration de la durabilité dans le cadre réglementaire de l'agriculture
Stratégie d'atténuation	<ul style="list-style-type: none"> • Se positionner et agir concrètement dans le sens d'un essor actif du secteur agricole congolais plutôt que d'être perçu comme une force de blocage et d'archaïsme. • Travailler main dans la main avec les diverses parties prenantes, et en tout premier lieu les réseaux d'organisations paysannes congolaises, acteurs influents du secteur. Celles-ci sont en effet les seules organisations pouvant réellement faire le lien entre le paysan congolais, dont elles font partie et qu'elles représentent, et le niveau décisionnel national. • Possibilité de créer un petit noyau de capacité stratégique sur l'agriculture durable au sein ou en lien étroit avec le pouvoir décisionnel (Gouvernement).
Risque	Manque ou absence de ressources humaines ayant à la fois une expertise agronomique et une bonne compréhension de la REDD+ et de ses enjeux.
Stratégie d'atténuation	Possibilité de créer un petit noyau de capacité stratégique sur l'agriculture durable auprès du Gouvernement, alliant des représentants d'une ou de quelques organisations internationales reconnues en agronomie tropicale et sur les questions REDD+, ainsi que de réseaux d'organisations paysannes ayant un large réseau de membres et une bonne compréhension des opportunités et contraintes, afin d'assurer des échanges constructifs et informés entre ces divers aspects et acteurs.

Risque	Capacité à recenser et valoriser les expériences pertinentes, à analyser les leçons apprises et à diffuser largement les bonnes pratiques dans le milieu agricole jusqu'à la base
Stratégie d'atténuation	Travailler main dans la main avec les diverses parties prenantes, et en tout premier lieu les réseaux d'organisations paysannes congolaises, acteurs influents du secteur. Celles-ci sont en effet les seules organisations pouvant réellement faire le lien entre le paysannat congolais, dont elles font partie et qu'elles représentent, et le niveau décisionnel national. Il s'agit de pouvoir travailler et discuter ensemble sur des mesures et itinéraires techniques, branchées sur les réalités congolaises et pragmatiques, allant dans le sens de l'agriculture durable, sédentaire hors des forêts ou ayant un impact plus limitées sur celles-ci. Ces organisations sont des acteurs centraux pour faire remonter les informations et expériences pertinentes de la base, participer à la réflexion sur les mesures et itinéraires techniques à expérimenter dans le cadre des programmes intégrés, et assurer une sensibilisation et une diffusion massive des pratiques agricoles plus durables.
Risque	L'intensification agricole, en permettant d'augmenter le revenu des paysans, pourrait théoriquement inciter ces derniers à emblaver d'avantage de surfaces et donc, in fine, à déforester d'avantage.
Stratégie d'atténuation	<ul style="list-style-type: none"> • Pratiquement, ce risque est atténué par le fait que (i) le développement du système de production de la petite agriculture est limité par les facteurs de production « terre » (pression foncière importante dans les points chauds de déforestation) et « main-d'œuvre » (mécanisation et motorisation quasi nulles, d'où une très faible productivité du travail), (ii) la promotion d'itinéraires culturels alternatifs durables passe tout d'abord par la démonstration de leur plus-value économique (diminution de la pénibilité du travail liée à la défriche-brûlis, augmentation des rendements, etc.) et doit convaincre les paysans d'abandonner progressivement les itinéraires reposant sur la défriche-brûlis non durable. Ce second point est particulièrement complexe et spécifique à certains contextes car il est probable que la pénibilité du travail ne diminue pas, comme cela a été démontré dans l'immense majorité des programmes de lutte contre l'agriculture sur brûlis dans les trois bassins forestiers tropicaux. Mais c'est tout l'intérêt de l'approche proposée d'intégration du pilier agricole avec les autres piliers (structuration du milieu, sécurisation foncière, plan de zonage, etc). • Les activités développées dans le cadre des divers piliers permettent un respect satisfaisant des plans de zonage • Les interactions entre piliers doivent être particulièrement approfondies et judicieuses, notamment en ce qui concerne (i) la structuration du milieu notamment au niveau des Comités de concertation (CARG, plateformes de développement, etc), et (ii) les mesures incitatives (PSE, appuis agricoles, sécurisation foncière, etc).
Risque	Capacité à recenser et valoriser les expériences pertinentes, à analyser les leçons apprises et à diffuser largement les bonnes pratiques dans le milieu agricole jusqu'à la base.
Stratégie d'atténuation	Travailler main dans la main avec les diverses parties prenantes, et en tout premier lieu les réseaux d'organisations paysannes congolaises, acteurs influents du secteur. Celles-ci sont en effet les seules organisations pouvant réellement faire le lien entre le paysannat congolais, dont elles font partie et qu'elles représentent, et le niveau décisionnel national. Il s'agit de pouvoir travailler et discuter ensemble sur des mesures et itinéraires techniques, branchées sur les réalités congolaises et pragmatiques, allant dans le sens de l'agriculture durable, sédentaire hors des forêts ou ayant un impact plus limitées sur celles-ci. Ces organisations sont des acteurs centraux pour faire remonter les informations et expériences pertinentes de la base, participer à la réflexion sur les mesures et itinéraires techniques à expérimenter dans le cadre des programmes intégrés, et assurer une sensibilisation et une diffusion massive des pratiques agricoles plus durables.

L'encadré ci-dessous présente un plus en détail un risque très important des interventions REDD+ : l'effet de rebond dans le cas de l'agriculture et de possibles solutions afin de l'atténuer.

LE RISQUE DE L'EFFET DE REBOND ET SA STRATEGIE D'ATTENUATION

L'intensification agricole, en permettant d'augmenter le revenu des paysans, pourrait théoriquement inciter ces derniers à emblaver davantage de surfaces et donc, in fine, à déboiser davantage.

Pratiquement, ce risque est atténué par le fait que (i) le développement du système de production de la petite agriculture est limité par les facteurs de production « terre » (pression foncière importante dans les points chauds de déforestation) et « main-d'œuvre » (mécanisation et motorisation quasi nulles, d'où une très faible productivité du travail), (ii) la promotion d'itinéraires culturels alternatifs durables passe tout d'abord par la démonstration de leur plus-value économique (diminution de la pénibilité du travail liée à la défriche-brûlis, augmentation des rendements, etc.) et doit convaincre les paysans d'abandonner progressivement les itinéraires reposant sur la défriche-brûlis non durable. Ce second point est particulièrement complexe et spécifique à certains contextes car il est probable que la pénibilité du travail ne diminue pas, comme cela a été démontré dans l'immense majorité des programmes de lutte contre l'agriculture sur brûlis dans les trois bassins forestiers tropicaux. Mais c'est tout l'intérêt de l'approche proposée d'intégration du pilier agricole avec les autres piliers (structuration du milieu, sécurisation foncière, plan de zonage, etc.) ainsi offrant d'autres avantages aux paysans.

Les activités développées dans le cadre des divers piliers devraient également permettre un respect satisfaisant des plans de zonage ainsi limitant l'effet de rebond. Enfin, les interactions entre piliers doivent être particulièrement approfondies et judicieuses, notamment en ce qui concerne (i) la structuration du milieu notamment au niveau des Comités de concertation (CARG, plateformes de développement, etc.), et (ii) les mesures incitatives (PSE, appuis agricoles, sécurisation foncière, etc.).

ANNEXES

<u>Annexe 1 : Fiches de programmes</u>	Erreur ! Signet non défini.
<u>Annexe 2 : Plan de consultations</u>	Erreur ! Signet non défini.
<u>Annexe 3: Zones d'enjeux REDD+ prioritaires et performance REDD+</u>	Erreur ! Signet non défini.
<u>Annexe 4 - Le Système National de Surveillance des Forêts de la RDC</u>	Erreur ! Signet non défini.
<u>Annexe 5 : Décentralisation: "Découpage territorial" et engagement politique : « rapprocher l'administration de l'administré »</u>	Erreur ! Signet non défini.
<u>Annexe 6 : Les communautés locales et les peuples autochtones, et le rôle de la société civile</u>	Erreur ! Signet non défini.
<u>Annexe 7 : Le secteur privé et la REDD+</u>	Erreur ! Signet non défini.
<u>Annexe 8: Les cultures pérennes et la REDD+ en RDC</u>	Erreur ! Signet non défini.
<u>Annexe 9: L'Alignement des investissements sur les objectifs REDD+</u>	Erreur ! Signet non défini.
<u>Annexe 10: La complémentarité des différentes sources de financement REDD+ : l'exemple de la Province de Mai-Ndombé</u>	Erreur ! Signet non défini.
<u>Annexe 11: Contribution et alignement au budget national</u>	Erreur ! Signet non défini.
<u>Annexe 12: Les Paiements pour services environnementaux dans la mise en œuvre de la REDD+</u>	104
<u>Annexe 13a-b-c: Cartographie des initiatives des parties prenantes</u>	105

Annexe 1 : Fiches de programmes

PROGRAMME 1.1 – AGRICULTURE : alignement, recherche et vulgarisation

Montant global	15M USD
Source de financement	CAFI/ Fonds national
Composantes du programme	<p>5 composantes majeures :</p> <ul style="list-style-type: none"> • Renforcement des capacités du Ministère de l’Agriculture en particulier de la Direction d’Etudes et de Planification, afin qu’elle s’approprie le programme et soit l’élément moteur des réformes, qu’elle devienne capable d’orienter les projets et de capitaliser leurs acquis ; • Actualisation du cadre politique, et réglementaire du secteur agricole de la RDC, pour qu’il favorise l’intégration de la REDD+ dans les politiques et programmes du ministère pour une évolution durable de l’agriculture et de l’élevage ; • Elaboration progressive d’un référentiel de base pour l’orientation des programmes agricoles durables : <ul style="list-style-type: none"> ○ la modélisation de la vocation des sols agricoles en RDC; ○ réflexions quant à un potentiel Patrimoine Forestier Permanent et les règles y afférentes ; ○ l’identification des connaissances sur la mise en valeur durable des savanes et des forêts; ○ l’élaboration d’un guide des bonnes pratiques agricoles durables (sous-produit du point précédent) ; ○ l’identification des innovations à introduire et des recherches appliquées et de RD à conduire. • Accompagnement des concessionnaires agricoles dans une démarche REDD+ et consolidation de l’information sur les concessions agroindustrielles • Reprogrammation éventuelle des projets en cours pour qu’ils intègrent la préoccupation environnementale, moyennant des inputs et des transitions à définir ; • Diffusion permanente des connaissances acquises en RDC sur l’agriculture durable
Modalités de mise en œuvre	
Agence de mise en œuvre	A déterminer (ont exprimé leur intérêt : Banque Mondiale, CTB, SNV, PNUD, FAO)
Partenaires nationaux	Ministère de l’Agriculture, instituts nationaux de recherche
Partenaires internationaux	Instituts internationaux de recherche, à définir (A exprimé son intérêt : IIATA)
Echelle	Nationale
Synergies programmes	En cours de compilation

PROGRAMME 1.2a – AGRICULTURE : Cacao Durable

Montant global	15M USD (5 ans)
Source de financement	CAFI / Fonds national REDD
Objectif du programme	Appuyer le développement d'une culture de cacao durable avec un impact réduit sur la forêt et compensant les revenus issus de la production vivrière, dans les zones d'enjeux REDD+ en RDC.
Composantes du programme	<p>Composante 1 : Appui à la production durable et à la transformation cacaoyère (2.5M USD)</p> <p>Objectif Spécifique: augmentation durable de revenus de petits et moyens producteurs agricoles/cacao, grâce à :</p> <ul style="list-style-type: none"> - la production de cacao d'excellence pour l'exportation vers un ou plusieurs chocolatiers des marchés de niche (haute qualité), - la production de cacao de qualité inférieure (en vrac) pour la consommation locale et la transformation pour le marché national (grandes villes) et régional, - la diffusion des modèles et pratiques agricoles durables à faible impact. <p>Composante 2 : Appui aux opérateurs privés nationaux et internationaux de la filière cacao</p> <p>Objectif spécifique : amélioration des circuits de commercialisation</p> <p>Composante 3 : Renforcement des institutions de recherche, formation et vulgarisation agricoles de la filière cacaoyère :</p> <p>Objectif spécifique : mise à la disposition des producteurs agricoles, de matériel végétal de haute qualité, via : l'appui des structures de recherche agronomique (INERA, ICRAF, IITA, CIRAD,..) pour fournir des services techniques nécessaires (variétés et clones performants, mesures de protection végétale ou de gestion de la fertilité du sol, formation professionnelle, ...),</p> <p>Composante 4 : Appui à la coordination et dialogue entre les parties prenantes de la filière cacao et modernisation des institutions étatiques liées à la filière cacao</p> <p>Objectif spécifique : organisation et structuration de la filière cacao à l'échelle locale et nationale, dans une logique verte (création d'une commission nationale impliquant toutes les parties prenantes de la filière et développement d'une stratégie nationale verte pour le cacao)</p> <p>Composante 5 : Suivi de l'impact culture cacao durable sur la forêt</p> <p>Objectif spécifique : monitoring et évaluation de l'impact des activités du programme sur la déforestation (MRV, ..)</p> <p>Sites proposés : Zones d'intervention des programmes intégrés :</p> <ol style="list-style-type: none"> 1) Site Mambasa – Irumu/Ituri 2) Site Gemena – Lisala – Bumba/Equateur

	3) Site Kisangani – Bengamisa/Tshopo 4) Site Mai – Ndombe
Modalités de mise en œuvre	
Agence de mise en œuvre	A déterminer
Partenaires nationaux	Partenaires intéressés
Partenaires internationaux	Partenaires intéressés
Echelle	Nationale
Synergies programmes	<i>En cours de compilation</i>

PROGRAMME 1.2 bis AGRICULTURE : autres cultures pérennes durables

Montant global	40M USD
Source de financement	
objectif	Appuyer la relance des filières durables de plantations pérennes privées et paysannes (bananier, café, palmier à huile, hévéa, quinquina, ...)
Composantes du programme	<ul style="list-style-type: none"> • état des lieux de la production à la commercialisation pour chaque filière (actualisation des études filières de 2006) et étude du potentiel d'expansion dans une logique de durabilité (sociale, économique et environnementale) ; • Appui à la production et transformation dans les zones prioritaires en particulier savanicoles, en renforcement des projets intégrés ou des projets alignés (lien Schéma AT) ; • Appui aux opérateurs privés nationaux et internationaux des filières, certification ; • Renforcement des institutions de recherche, formation/vulgarisation tous opérateurs des filières ; • Appui à la coordination, dialogue entre les parties prenantes des filières et modernisation des institutions étatiques liées, ainsi que de la réglementation fiscale ; • Compiler l'information sur les concessions de cultures pérennes à moyenne et grande échelle (lien avec e programme foncier et les programmes intégrés).
Modalités de mise en œuvre	
Agence de mise en œuvre	A déterminer
Partenaires nationaux	Ministère de l'Agriculture, INERA, PHC et producteurs privés, ONC, OCC, opérateurs d'aval des filières, Projets
Partenaires internationaux	Opérateurs industriels des filières, organismes de recherche,
Echelle	
Synergies programmes	<i>En cours de compilation</i>

PROGRAMME 1.3a – AGRICULTURE : Reconquête des savanes

Montant global	47M USD
Source de financement	CAFI / Fonds national, FIP
Objectif du programme	Appuyer la mise en culture des savanes par le secteur privé en harmonie avec l'environnement paysan. systèmes de cultures au point (agroforesterie, reboisements, plantations, mises en défens...), vivrier pluvial ou irrigué à mettre au point et à rendre durables.. Complément possible aux projets existants.
Composantes du programme	<ul style="list-style-type: none"> • identifier les zones d'interventions prioritaires (Bas Congo, Bandundu Central, Kasai Oriental) • appui au développement de l'agriculture vivrière privée intermédiaire (50 à 200 ha) ; • appui au développement de l'agroforesterie bois énergie/vivrier (en bloc et nkunku) et bois d'œuvre dans les bassins d'approvisionnement des grands centres ; • appui à la régénération naturelle (mises en défens) • Boisement/Reboisement et Agroforesterie dans les zones sensibles (contrôle de l'érosion, etc) • appui au développement de l'agriculture paysanne autour des complexes agricoles industriels et intermédiaires (plans simples de gestion des ressources naturelles, agroforesterie, cultures pérennes, mises en défens, contrats d'achat avec les opérateurs industriels et intermédiaires...) • développement des bas-fonds et terrasses alluviales, cultures de décrue et de contresaison, irrigation (projets pilotes)
Modalités de mise en œuvre	
Agence de mise en œuvre	A déterminer
Partenaires nationaux	Ministère de l'agriculture, ONG locales, secteur privé
Partenaires internationaux	ICRAF, toutes coopérations multi et bi
Echelle	national
Synergies programmes	<i>En cours de compilation</i>

PROGRAMME 1.3 BIS – AGRICULTURE : Reconquête des savanes

Montant global	3M USD
Source de financement	CAFI
Objectif du programme	Mise au point des techniques de mise en valeur des savanes
Composantes du programme	<p>Objectifs de la Recherche Développement :</p> <ol style="list-style-type: none"> 1) mettre au point les techniques de : <ul style="list-style-type: none"> • travail du sol (y compris sans labour) les moins érosives possibles et les moins coûteuses en savane ; • gestion de la fertilité en savane (engrais minéral et vert, contrôle des mauvaises herbes...); • protection des plantations et cultures contre le feu ; • mises en place sans labour des plantations fruitières et agroforestières ; 2) créer des sites de démonstration pour l'irrigation en terrasse (dérivation, moto-pompage, arrosage des

	fruitiers y compris au goutte à goutte) dont pisci-riziculture.
Modalités de mise en œuvre	
Agence de mise en œuvre	A déterminer
Partenaires nationaux	Inera, Ministère de l'Agriculture
Partenaires internationaux	ICRAF, Cirad, IITA
Echelle	nationale

PROGRAMME 2.1 – ENERGIE

Montant global	90M USD
Source de financement	CAFI / Fonds National
Objectif du programme	L'objectif de ce programme est d'identifier et de mettre en œuvre des solutions énergétiques permettant de réduire la consommation de bois énergie (hors production du bois énergie).
Composantes du programme	<p>Ce programme comprend quatre composantes :</p> <ol style="list-style-type: none"> 1) <u>une composante identification du programme</u> dans les principales villes du pays. 2) <u>une composante Foyers améliorés</u>, dont l'objectif est de diffuser dans tout le pays des foyers améliorés permettant une économie de consommation de charbon de 40 % et de sécuriser la production industrielle des foyers ainsi que leur diffusion commerciale à grande échelle. Dans la continuité des investissements en cours du PIF, il s'agira d'appuyer les opérateurs existants dans le développement de leurs activités dans toutes les provinces (appui à la multiplication des unités de production, au développement du réseau de distribution, promotion de la technologie auprès des consommateurs) ; 3) <u>une composante combustible de substitution (GPL, gaz de ville)</u> orientée vers la valorisation du gaz naturel (du pays ou d'importation) à des fins d'énergie domestique. Cette composante comprend le soutien aux études, aux investissements initiaux, à la constitution des réseaux de distribution, à la promotion et à la formation des consommateurs, à la mise au point d'une fiscalité adaptée... ; 4) <u>une composante micros-centrales hydrauliques</u> essentiellement consacrée à l'identification des sites les plus prometteurs, la réalisation des études de faisabilité et, éventuellement, le cofinancement de quelques micro centrales, si les études de faisabilité révèlent un potentiel significatif de réduction de la consommation de bois énergie dans la proximité des centrales ou dans le cadre des plans de développement vert.
Modalités de mise en œuvre	
Agence de mise en œuvre	A déterminer
Partenaires nationaux	Ministère de l'Énergie
Partenaires internationaux	A déterminer
Echelle	National
Synergies programmes	<i>En cours de compilation</i>

PROGRAMME 3.1 – FORET : Système de Surveillance Nationale des Forêts

Montant global	15M USD
Source de financement	CAFI/ Fonds national
Composantes du programme	<ul style="list-style-type: none"> • Contribuer à rendre fonctionnel TerraCongo (inventaire des changements de surface) • Contribuer à rendre fonctionnel l'Inventaire forestier national - IFN (inventaire des valeurs de biomasse et carbone) • Contribuer à rendre fonctionnel l'Inventaire de gaz à effet de serre (IGES) sur le secteur de l'utilisation des terres ("LULUCF") • Assurer une veille proactive sur les événements majeurs de déforestation (ex : agro-industrie) – <i>Faisabilité technique en cours de discussion</i>
Modalités de mise en œuvre	
Agence de mise en œuvre	FAO
Partenaires nationaux	MECNDD et à déterminer
Partenaires internationaux	A déterminer
Echelle	National
Synergies programmes	<i>En cours de compilation</i>

PROGRAMME 3.2a – FORET : Appui à la gestion forestière durable I

Montant global	16.2M USD
Source de financement	CAFI/ Fonds national
Composantes du programme	<p>5 composantes majeures :</p> <ul style="list-style-type: none"> • Le développement participatif d'une politique forestière nationale permettant une gestion plus durable des forêts, contribuant à la lutte contre la pauvreté et au développement du pays. Commençant par la formulation d'une lettre de politique forestière, le développement d'une telle politique devrait notamment <ul style="list-style-type: none"> ○ Encourager et appuyer la formalisation et le retour à la légalité de l'exploitation forestière (semi-)artisanale dans le sens d'une bonne gestion forestière; ○ Permettre au pays de garantir la légalité de ses exportations de bois industriel à travers les certifications et autorisations FLEGT dans le cadre des accords de partenariat volontaire (APV) avec l'Union Européenne ○ Poursuivre le processus de cartographie participative des terroirs/finages communautaires forestiers en s'appuyant sur les initiatives adéquates menées par les organisations de la société civile ○ Faciliter les synergies et appuyer les divers modes et acteurs de la gestion forestière, et notamment les communautés locales, les ETD et les concessionnaires forestiers, ○ Explorer l'opportunité de la mise en place d'un domaine forestier permanent tel que recommandé par l'OIBT et la FAO et évoqué dans la Stratégie-cadre nationale REDD+, dans le cadre d'un zonage forestier en appui au chantier <i>aménagement du territoire</i> ; • La mise à jour du Code forestier, pour y intégrer les dispositions de la politique forestière et les avancées liées à la REDD+ et la foresterie communautaire et la décentralisation de la gestion forestière • Appuyer la mise en œuvre de la gestion durable des forêts dans le cadre d'objectifs multiples (exploitation durable du bois d'œuvre, du bois-énergie et des PFNL, ou de la conservation communautaire), au travers de la foresterie communautaire en synergie avec les ETD, et explorant leurs synergies et complémentarités possibles avec les concessionnaires forestiers (lorsque pertinent). • Appuyer l'administration pour le contrôle de la gestion forestière, que ce soit auprès des concessionnaires forestiers aussi bien que des artisans, appuyer l'observation indépendante des infractions forestières et développer des synergies entre l'observation indépendante et le contrôle forestier. Assurer aussi le contrôle de légalité des concessions agroindustrielles en zone forestière. • Appuyer l'observation indépendante quant à la nature et la légalité des concessions agroindustrielles en zone forestière.

	<ul style="list-style-type: none"> Boisement/Reboisement et Agroforesterie, en priorité dans les bassins d’approvisionnement des grands centres urbains pour leur approvisionnement durable en bois-énergie et bois d’œuvre en s’appuyant sur des incitations directes aux ménages et aux communautés et des opérations de clarification préalable des droits fonciers <p>Les appuis de terrain cibleront en priorité les zones des programmes intégrés, en synergie avec ceux-ci.</p> <p>Les recommandations de la Revue du secteur forestier seront prises en compte.</p>
Modalités de mise en œuvre	
Agence de mise en œuvre	A déterminer (ont exprimé leur intérêt : GTCR Rénové)
Partenaires nationaux	MECNDD
Partenaires internationaux	
Echelle	National
Synergies programmes	<i>En cours de compilation</i>

PROGRAMME 3.2. bis – FORET : Appui à la gestion forestière durable II

Montant global	35M USD
Source de financement	Fonds national
objectif	Vulgariser les nouveaux textes, généraliser l’appui à l’exploitation forestière industrielle, artisanale et communautaire, capitaliser les expériences
Composantes du programme	<ul style="list-style-type: none"> vulgarisation du nouveau Code Forestier renforcement des capacités nationale et provinciales d’élaboration et de suivi évaluation des plans de gestion des concessions forestières Appui au contrôle des flux commerciaux de bois rond et scié industriels et artisanal (y compris via des postes de contrôle aux frontières et aux grands marchés urbains) ainsi que du charbon de bois sur tout le territoire avec un pilote sur le Mai Ndombe ; Appuyer les autorités nationales et provinciales pour la publication des informations relatives au secteur forestier, notamment les permis de coupe et déclarations de productions ; appui au monitoring national et à la capitalisation des expérimentations « foresterie communautaire » conduites par les Projets Intégrés : plans d’usage des sols, contractualisation avec les opérateurs forestiers, plans de gestion forestière, attribution des permis de coupe et de charbonnage, appui à l’investissement (sciage...), renforcement des contrôles in situ, formations... appui à l’organisation des exploitants forestiers artisanaux et semi industriels et à leur équipement
Modalités de mise en œuvre	
Agence de mise en œuvre	A déterminer
Partenaires nationaux	MECNDD, FIB,
Partenaires internationaux	FRM

Echelle	National
Synergies programmes	<i>En cours de compilation</i>

PROGRAMME 3.3– FORET : Appui à la stratégie nationale de consolidation du réseau des aires protégées

Montant global	50M USD
Source de financement	Fonds national
Objectif du programme	Appuyer la mise en œuvre de la stratégie nationale visant à consolider le réseau des aires protégées à au moins 15% du territoire national.
Composantes du programme	<p>La RDC travaille avec l'appui de ses partenaires internationaux, à la consolidation de la gestion et de la gouvernance de ses aires protégées ainsi qu'à leur structuration en un réseau étendu et fonctionnel. L'objectif est d'atténuer les menaces sur la biodiversité de RDC et d'assurer une contribution positive tangible des aires protégées aux objectifs de lutte contre la pauvreté et de développement durable. L'enjeu est de contribuer à assoir le capital naturel de RDC comme l'un des piliers fondamentaux de son émergence économique.</p> <p>L'ICCN, au travers de son Programme d'Appui au Réseau des Aires Protégées (PARAP, initiative conjointe avec le WWF) et avec le soutien de l'Allemagne (BMU, KfW) et du GEF/WB, est engagé dans une évaluation systématique du réseau actuel des aires protégées. Sur base des résultats de celle-ci, un plan stratégique est actuellement en cours de développement pour le réseau des aires protégées. Articulé autour d'un tableau de bord de Principes, Critères et Indicateurs, ce plan détaille les actions à entreprendre dans le but d'améliorer durablement l'état du réseau à l'horizon 2020. Ce plan sera disponible au cours du premier semestre 2016.</p> <p>Ce programme comporte 3 grandes composantes :</p> <p>Composante 1 : Réflexion stratégique sur le réseau d'aire protégées dans une optique REDD+ (sur base des produits et en synergie avec le PARAP) :</p> <ul style="list-style-type: none"> • Proposition de consolidation du réseau d'aires protégées dans ses aspects spatiaux et fonctionnels, en particulier en termes de connectivité (définition des couloirs écologiques essentiels à un véritable "réseau") ; • Réflexion stratégique sur les divers modes potentiels de protection de ces espaces, en privilégiant les modes de classement "soft" de gestion des ressources ; • Identification sur cette base des zones d'enjeux REDD+ forts, c'est-à-dire présentant une menace concrète et forte de déforestation actuellement (front forestier) ou à court-moyen terme ; <p>Ces éléments représentent des intrants importants pour le programme sectoriel national Aménagement du territoire</p> <p>Composante 2 : Dialogue avec les parties prenantes sur le statut de protection des espaces de chevauchement des enjeux REDD+ et de biodiversité</p>

	<p>Appuyer, dans les zones prioritaires REDD+ uniquement²³, le dialogue avec les acteurs nationaux, provinciaux et locaux visant à renforcer le statut de protection de ces espaces stratégiques, dans le respect des principes du CLIP. Les zones couvertes par des programmes intégrés seront adressées en priorité, en assurant les synergies avec ces derniers ;</p> <p>Composante 3 : Appui aux plans de développement vert dans les zones prioritaires REDD+ non couvertes par des programmes intégrés.</p> <p>Appui aux plans de développement vert (accompagnement des pratiques agricoles, exploitation durable des ressources, zonage, etc) dans les zones prioritaires REDD+ non couvertes par des programmes intégrés dans un avenir proche (dans les zones couvertes par des programmes intégrés, le développement vert en appui à ces processus de classement étant a priori mis en œuvre dans le cadre de ces derniers).</p>
Modalités de mise en œuvre	
Agence de mise en œuvre	A déterminer
Partenaires nationaux	MECNDD, ICCN, ETD
Partenaires internationaux	WWF, WCS, UICN, autres
Echelle	Nationale
Synergies programmes	<i>En cours de compilation</i>

²³Les autres zones devant être couvertes par d'autres sources de financement, dans le cadre d'appuis à la stratégie nationale de conservation

PROGRAMME 3.4 – FORET : Peuples Autochtones

Montant global	12M USD
Source de financement	CAFI / Fonds national, DGM
Durée du projet	5 ans
Objectif du projet	Renforcer les capacités des PA à mieux gérer les ressources naturelles et à améliorer leurs conditions de vie
Composantes du programme	<p>Composante 1 : Renforcement des droits des Peuples Autochtones Pygmées et de leurs organisations représentatives (1M USD) ;</p> <p>Activités :</p> <ul style="list-style-type: none"> (i) Appui au processus national de reconnaissance légale et de sécurisation des droits d'usage et fonciers et des Aires de Patrimoine Autochtone et Communautaire (APAC) des Peuples Autochtones Pygmées (ii) appui au renforcement du réseau national de mobilisation et de représentation des PA (REPALEF) ; (iii) Appui aux organisations membres du REPALEF tant au niveau provincial que local (iv) Appui à la reconnaissance, préservation, mise en valeur et promotion de la culture des peuples autochtones, y compris la conservation et mise en valeur des sites culturels et religieux, la lutte contre la discrimination et le soutien aux activités artistiques, la promotion des savoirs endogènes, notamment les ali-médicaments et la pharmacopée. (v) Création des centres de sensibilisation environnementale et de diffusion d'informations audiovisuelles sur la culture autochtone <p>Composante 2 : Appui à la gestion durable des forêts par les Peuples Autochtones Pygmées (9M USD).</p> <p>Activités :</p> <ul style="list-style-type: none"> (i) création de 5 APACs dans des zones particulièrement sensibles : Tanganyika, Salonga, Opala (Lomami). (vi) Appui au processus de structuration à la base des pygmées par le développement associatif et communautaire (création de Comités Locaux de Développement et de Conservation des Peuples Autochtones Pygmées (CLDC)); ces appuis seront fournis par le réseau des Ongs de Développement des PA (Repalef). (vii) Education environnementale des Peuples Autochtones Pygmées pour la chasse et la cueillette durables (contrats de cogestion des ressources forestières avec le Ministère de l'Environnement). (viii) Education sanitaire des Peuples Autochtones Pygmées en vue de leur protection contre les maladies infectieuses

	<p>transmissibles (Sida et Ebola) et prévention contre la verminose et les maladies hydriques</p> <p>(ix) Appui à l'agroforesterie innovante en forêt axée sur la plantation d'arbres à chenilles, d'essences médicinales pour la pharmacopée traditionnelle et d'essences à croissance rapide pour le bois-énergie dans des zones forestières dégradées ;</p> <p>(x) Appui à de Petites et Moyennes Entreprises Pygmées(PMEP) pour le développement des Alternatives Economiques Durables (AED) : apiculture, valorisation des PFNL, élevage des animaux sauvages et domestiques, mise en place de canardières et chèvreries, pisciculture, transformation des produits agricoles, autonomisation économique des femmes, petit artisanat.</p> <p>(xi) Appui à l'émergence du leadership des femmes et jeunes autochtones .</p> <p>(ii) Appui au développement des coopératives de production et des entreprises privées chez les PA et appui à la promotion commerciale labélisée de leurs produits (exemple miel, produits médicinaux).</p> <p>(xii) Appui au développement de l'écotourisme dans les Concessions Forestières des Communautés locales des Peuples Autochtones Pygmées.</p> <p>(xiii) Renforcement des capacités habilitantes permettant d'améliorer la gestion forestière et promouvoir la cohésion sociale ente les PA et les autres peuples:</p> <p>(xiv) Valorisation et promotion des activités de la poterie</p> <p>(xv) Alphanétisation et éducation de base, compétences administratives de base (comptabilité, structuration d'association...), amélioration de la communication entre les PA et accès à l'information, appui au renforcement de la cohabitation pacifique entre les PA et les autres communautés</p>
Modalités de mise en œuvre	
Agence de mise en œuvre	Banque mondiale
Partenaires nationaux	Ministère de l'Environnement et Développement Durable, REPALEF, UC-PIF, DGM
Partenaires internationaux	Rain Forest...
Echelle	National
Synergies programmes	<i>En cours de compilation</i>

PROGRAMME 4.1 – STANDARDS MINIERES ET PETROLIERS

Montant global	5M USD (3 ans)
Source de financement	CAFI / Fonds national REDD
Objectif du programme	Visant la réalisation de la mesure 13d) de la matrice de gouvernance économique du République Démocratique du Congo, : <i>Adoption des normes REDD+ pour les investissements miniers et des hydrocarbures dans les zones forestières</i> , le projet a comme objectif de Piloter, adopter, mise en œuvre et suivi des dispositions, des normes et outils de gestion environnementale/climatique pour les activités d'extraction de minerais et du pétrole en RDC, afin de minimiser les impacts négatives, et promouvoir des actions positives, des activités de l'extraction des minerais et du pétrole sur le changement climatique
Composantes du programme	<p>Composante 1 : projets Pilotes</p> <p>Objectif Spécifique: Tester et valider les outils et supports développés dans la première phase du projet (2013-2015) dans 3 sites de localisation des industries extractives et remonter les informations pour être tenues en compte dans le processus national de gestion environnementale et sociale.</p> <p>Sites proposés :</p> <ol style="list-style-type: none"> 1) Site Pétrolière (Perenco au Bas Congo) 2) Site Minière industrielle (Banro, Maniema) 3) Site Minière artisanale (Equateur) <p>Composante 2) Intégration des normes dans les régulations et stratégies nationales</p> <p><i>Objectif spécifique 1:</i> Renforcer l'application des lois et régulations portant principes fondamentaux relatifs à la protection de l'environnement, y compris les normes REDD+, en ciblant spécialement les outils de gestion environnementale (Evaluations Environnementale Stratégique, EES ; les Etudes d'Impact environnemental et social, EIES ; et Audit Environnemental, AE et enquête publique) dans les zones forestiers</p> <p><i>Objectif spécifique 2 :</i> Promouvoir le dialogue institutionnel multi-acteurs sur la gestion environnementale, pour résoudre les conflits des compétences et lever les barrières à une application sereine des lois et réglementations Industries extractives- Changement climatique.</p> <p>Composante 3) Renforcement des capacités des parties prenantes</p> <p><i>Objectif spécifique :</i> Renforcer la capacité des parties prenantes (le gouvernement, Société Civile, entreprises) sur les industries extractives et le REDD+, pour l'implémentation des lois et outils pour le monitoring et la revue des activités, ainsi que pour le suivi et le monitoring de la mise en œuvre des normes et outils sur le terrain.</p> <p>Composante 4) Méthodologies Monitoring et évaluation (MRV)</p>

	<i>Objectif Spécifique</i> : développement d'une méthodologie efficace qui permet aux parties prenantes de mesurer, calculer et rapporter l'impact au court, moyenne et longue terme des mesures à prendre dans le cadre de la mise en oeuvre des outils et normes REDD+/changement climatique.
Modalités de mise en œuvre	
Agence de mise en œuvre	Banque Mondiale
Partenaires nationaux	Ministère des mines, Ministère des hydrocarbures, MECNDD / ACE, Codelt (ONG locale), FEC/Chambre de Mines
Partenaires internationaux	WRI, PNUD, WWF, entreprises minières et Hydrocarbure, GiZ
Echelle	National

PROGRAMME 5.1 – REFORME AMENAGEMENT DU TERRITOIRE (AT)

Montant global	19M USD
Source de financement	CAFI / Fonds national
Composantes du programme	<p>Deux composantes :</p> <ul style="list-style-type: none"> • Appuyer la réforme nationale AT • Appuyer des démarches sous-nationales d'aménagement du territoire sur des zones d'enjeux REDD+ hors programmes intégrés financés prioritairement par le Fonds <p>Les composantes majeures, en appui à la réforme nationale d'AT lancée en juin 2015 et se basant sur le document d'orientations stratégiques de la réforme, seront les suivantes:</p> <ul style="list-style-type: none"> • Appuyer la mise en place, le fonctionnement et le renforcement des capacités des organes de la réforme, incluant les organes de concertation et de participation à la réforme (divers secteurs, PTF, société civile, etc) ; • Appuyer l'élaboration participative de la Politique de la loi nationale sur l'AT, en concertations avec tous les acteurs ; • Appuyer les instruments de l'AT <ul style="list-style-type: none"> ○ Elaboration du Schéma National d'AT, définissant les grandes orientations stratégiques de l'AT à l'échelle nationale, et guidant le développement des schémas provinciaux d'AT (cohérence verticale et horizontale) ; ○ Supervision de l'élaboration des schémas provinciaux d'AT dans le cadre des programmes intégrés • Appuyer à la réflexion sur les enjeux REDD+ de l'AT et leur intégration dans la réforme nationale, y compris quant à l'opportunité de la définition d'un Domaine Forestier Permanent tel qu'évoqué dans la Stratégie-cadre nationale REDD+, en synergie avec les programmes forêt et agriculture • Appuyer l'intégration des objectifs REDD+ dans la planification des infrastructures du pays (sur base des résultats de deux études conduites par la BM : sur le transport, le développement économique et la déforestation et l'ESW (Economic Sector Review on the Forest Sector) <p>Le deuxième volet du programme consistera à apporter des cofinancements pour le développement de schémas provinciaux d'aménagement du territoire et l'appui à des démarches locales de planification spatiale en ligne avec la réforme AT, dans des zones dans lesquelles des partenaires souhaitent aligner leurs investissements existants sur les objectifs du Plan d'Investissement REDD+ (ex : investissements agricoles, forestiers etc.). Il s'agira de favoriser et susciter l'alignement des interventions.</p> <ul style="list-style-type: none"> • Prendre en compte l'étude sur le transport, le développement économique et la déforestation

	Prendre en compte les résultats d'ESW (Economic Sector Review on the Forest Sector), y compris par rapport aux zonages
Modalités de mise en œuvre	
Agence de mise en œuvre	Ont exprimé leur intérêt : PNUD, BM (sur volet planification des infrastructures)
Partenaires nationaux	MINATUH
Partenaires internationaux	A déterminer
Echelle	National
Synergies programmes	<i>En cours de compilation</i>

PROGRAMME 6.1 – REFORME FONCIERE

Montant global	30M USD
Source de financement	CAFI / Fonds national REDD / Autres
Objectif du programme	<p>L'objectif de cet Appui REDD+ à la Réforme Foncière consiste à assurer que la Réforme foncière sur laquelle le Gouvernement s'est engagé aboutisse suivant ses objectifs propres tout en intégrant les besoins et enjeux de la REDD+ et sur la base des conclusions de la Revue du secteur foncier conduite par le Ministère des Affaires foncières sous la coordination de la BM avec l'appui de l'UN-Habitat et du PNUD.</p> <p>Effet attendu :</p> <p>(i) créer un cadre foncier « habilitant » et « sécurisant » incitant les acteurs locaux, nationaux et internationaux à investir dans un développement d'économie verte, avec une attention particulière pour la gestion durable de la ressource forestière.</p> <p>(ii) Dans les zones prioritaires REDD+ non couvertes par des programmes intégrés et en appui à des initiatives équivalentes, clarifier les droits collectifs et le statut des gestionnaires effectifs de la ressource forestière (y compris des Peuples Autochtones) pour appuyer les efforts de gestion durable des ressources naturelles et contribuer à résoudre ou limiter les conflits.</p>
Composantes du programme	<p>Ce programme est composé de deux volets :</p> <ol style="list-style-type: none"> 1. Appuyer la mise en œuvre de la réforme nationale 2. Appuyer, la clarification et la sécurisation foncière afin d'établir le statut des acteurs et contribuer a la définition des mécanismes de partage des bénéfices, et appuyer concrètement les efforts de gestion durable des ressources naturelles et de résolution de conflit <p>Ce 2eme volet vise à compléter dans les zones d'enjeu REDD+ non couvertes par des programmes intégrés et dans lesquels des partenaires souhaitent aligner leurs investissements existants aux objectifs de la REDD+, des initiatives pouvant renseigner la réforme</p> <p>Le volet 1 du programme appuiera les résultats suivants pour la mise en œuvre de la Réforme nationale :</p> <p>a) Au niveau local (secteur, chefferie, village) et provincial :</p> <ul style="list-style-type: none"> • Les dispositions pour la Clarification, reconnaissance et sécurisation des droits fonciers locaux sont développés, y compris pour les Peuples Autochtones ; • Appui institutionnel et développement des capacités assuré et Gouvernance, Information et Administrations foncières renforcés ; • Cadre pour la Gestion des conflits fonciers développé <p>b) Au niveau national :</p> <ul style="list-style-type: none"> • Appui institutionnel et développement des capacités • Aspects transversaux et questions émergentes sont traités (adéquation avec d'autres réformes sectorielles pertinentes)

	<ul style="list-style-type: none"> • La capacité de la CONAREF pour la préparation et la mise en œuvre de la réforme est assurée <p>Le volet 2 consistera en un réseau d'opérations pilotes de sécurisation foncière coordonnées par un dispositif national de type Observatoire du Foncier sous tutelle de la CONAREF. Il s'agira (i) de mettre au point des dispositifs locaux d'administration foncière adaptés aux contextes régionaux dans une perspective à 5 ans de développements à plus grande échelle (ii) d'alimenter le processus de réforme par une capitalisation continue d'expériences pratiques</p>
Modalités de mise en œuvre	
Agence de mise en œuvre	Multiple et à déterminer (Ayant exprimé un intérêt : UN-Habitat, PNUD, BM)
Partenaires nationaux	Ministère des Affaires Foncières, CONAREF, CACO
Partenaires internationaux	A déterminer (Ayant exprimé un intérêt : CTB)
Echelle	National
Synergies programmes	<i>En cours de compilation</i>

PROGRAMME 7.1 – DEMOGRAPHIE : PLAIDOYER, SENSIBILISATION,
PLANIFICATION AU NIVEAU NATIONAL

Montant global	40M USD
Source de financement	CAFI / Fonds national REDD / Autres
Objectif du programme	<p>Le Plan Stratégique National de Planification Familiale à vision multisectoriel de la RDC pour la période 2014 à 2020 prévoit une augmentation rapide du taux de Prévalence Contraceptive Moderne (PCM) d'au moins 1,5 point par an (pour passer de 6,5% de PCM estimée en 2013 à au moins 19% en 2020). Les coûts associés à ce Plan Stratégique sont estimés à au 243M USD sur la période 2014-2020. Le Financement actuel s'élève à 50M USD.</p> <p>L'objectif du programme consiste donc à appuyer la mise en œuvre du Plan Stratégique National de Planification Familiale à vision Multisectorielle en mettant l'accent sur les activités et à l'échelle nationale et au niveau de zone d'intervention</p>
Composantes du programme	<p>Ce programme va appuyer prioritairement :</p> <ol style="list-style-type: none"> 1. La coordination et l'appui au fonctionnement des Comités Techniques Multi Sectoriel Permanents de PF (dont formations, supervision, collecte de données de routine, cartographie des interventions et identification gaps, plaidoyer, avec une composante normative) 2. La création de la demande en contraceptif au niveau national et dans les zones d'interventions par des activités de sensibilisation ciblant <ol style="list-style-type: none"> a. les femmes en âge de procréer ainsi que les jeunes et adolescents b. les autorités politico Administratives, bailleurs de fonds et les confessions religieuses pour augmenter leur mobilisation a la Planification Familiale et à la mise en œuvre du plan stratégique national de PF 2014-2020. 3. Appuyer le système logistique et l'Achat des contraceptifs pour les zones de programmes intégrés 4. L'augmentation de l'accessibilité aux services par Planification Familiale au travers des structures de santé et des agents de distribution <p>Les programmes intégrés mettant en place des activités en matière de planification familiale, ce Programme National prendra en charge en priorité les activités à l'échelle nationale et celles pour lesquelles il y aurait un avantage comparatif en terme logistique et financier à centraliser l'appui fourni aux programmes intégrés.</p>
Modalités de mise en œuvre	
Agence de mise en œuvre	A déterminer (Ayant exprimé un intérêt : USAID, UNFPA, BM)
Partenaires nationaux	A déterminer
Partenaires internationaux	A déterminer
Echelle	National

PROGRAMME 8.1 – GOUVERNANCE : Renforcement de capacités, transparence

Montant global	40M USD
Source de financement	CAFI/ Fonds national
Composantes du programme	<p>Ce programme sera composé de différents volets notamment :</p> <ul style="list-style-type: none"> • Mettre en place les structures de gouvernance du Fonds National REDD+ • Appui au renforcement des capacités des gestionnaires congolais du Fonds (appui au transfert de la fonction d'agent administratif) et des porteurs nationaux de Programmes • appui institutionnel et renforcement des capacités pour l'entrée de la RDC dans la 3^{ième} phase du processus • appui au fonctionnement des outils de mise en œuvre de la REDD+, dont notamment le Registre national REDD+, le mécanisme des Plaintes et Recours, en vue d'accéder aux paiements basés sur les résultats • Appui à l'élaboration et la consolidation d'outils économiques et légaux coordonnés pour la mise en œuvre et le financement durable de la REDD+ en RDC • Assurer le Suivi-Evaluation (M&E) du Fonds, y compris au travers de la collecte des données (enquêtes, sondages, etc) et l'analyse pour une gestion adaptive de la REDD+ et la capitalisation des expériences • Mettre en place des procédures anti-corruption (analyse des risques de corruption, plan d'atténuation, priorisation des actions pour 2015-2020) avec réflexion sur la mise place d'une task force anti-corruption à haut niveau (ex : Indonésie) avec implication du Gouvernement et de la société civile • Soutenir le processus d'engagement communautaire (communautés locales, autorités locales, peuples autochtones, femmes, jeunes, etc., pouvoirs publics, opérateurs privés, ONG) dans l'opérationnalisation de la REDD+, en assurant son déploiement à large échelle au niveau des provinces selon le nouveau découpage territorial: <ul style="list-style-type: none"> - Appuyer le suivi et évaluation par la représentation de la société civile au niveau national de la mise en œuvre du portefeuille du Plan d'Investissement REDD+ - planification, mise en œuvre et suivi des activités REDD+ de terrain (ce volet sera pris en compte dans chacun des programmes intégrés)
Modalités de mise en œuvre	
Agence de mise en œuvre	PNUD et autres à déterminer
Partenaires nationaux	Ministères des Finances, Environnement, GTCR Rénové et autres à déterminer
Partenaires internationaux	A déterminer
Echelle	National
Synergies programmes	<i>En cours de compilation</i>

PI 1-2-3 PROGRAMME INTEGRE MAI NDOMBE

Montant global	59.5M USD
Source de financement	Fonds national / CAFI, FIP et autres
Composantes du programme	<p>L'objectif du programme est de réorienter la trajectoire d'utilisation des terres dans le Province Mai Ndombe vers le développement rurale à faibles émissions, en suivant les standards sociaux et environnementaux de Cancun. Il combine un haut potentiel d'impact sur le changement climatique à des bénéfices significatifs de développement. Le programme comporte trois composantes:</p> <p>Component 1: Renforcement des capacités des agences gouvernementales décentralisées, entités territoriales et communautés locales</p> <ul style="list-style-type: none"> • Contribuer à rendre fonctionnels les organisations villageoises (CLD) et les cadres de concertation territoriale ainsi que les organisations de producteurs agricoles (OPA) • appuyer l'élaboration de plans d'aménagement du territoire (province, territoires, secteurs) • appuyer l'élaboration de plans d'usages des terres et d'aménagement du territoire des entités de proximité pertinentes (chefferies de terre, de groupement et ETD) • Sécuriser les droits collectifs (et individuels) conditionné sur le respect des plan de zonage et des plans verts • Rendre fonctionnels les services de contrôle des activités forestières et accroître la transparence dans la filière et la traçabilité des bois <p>Component 2: Mise en œuvre des plans de développement durable afin d'améliorer l'infrastructure locales et établir des system agricole durable</p> <ul style="list-style-type: none"> • contractualiser la mise en œuvre de ces plans (investissements d'infrastructures prioritaires et de développement agricole et forestier, paiements au résultat pour services environnementaux) • Contribuer à la relance des cultures pérennes (production, transformation, commercialisation, certification) • Contribuer à développer et vulgariser des itinéraires techniques agricoles durables (agroforesterie, cultures pérennes, amélioration des pâturages et de la gestion des feux...) • Contribuer à rendre fonctionnelle la filière de sélection, multiplication et distribution de semences vivrières • Augmenter les surfaces reboisées et régénérées (RNA) • Contribuer à l'évolution durable de l'exploitation forestière et de la production de charbon de bois, artisanale et communautaire <p>Component 3: Mise en œuvre du Plan National du Planning familiale dans la Province</p> <ul style="list-style-type: none"> • Contribuer à améliorer l'accès aux services de planning familial et aux contraceptifs
Modalités de mise en œuvre	
Agence de mise en œuvre	Banque Mondiale
Partenaires nationaux	MECNDD, Ministères provinciaux y compris environnement, agricultures, aménagement du territoire, affaires foncières

Partenaires internationaux	
Echelle	Province Mai Ndombe
Synergies programmes	<i>En cours de compilation</i>

PI 4-5-6-7 PROGRAMME INTEGRE PROVINCE ORIENTALE

Montant global	95M USD (5 ans) au total, sur 3 provinces différentes (Ituri : US\$ 20M, Bas Uele : US\$ 15M, Tshopo: US\$ 10M)
Source de financement	CAFI / Fonds national REDD
Objectif du programme	Contribution à la lutte contre la pauvreté, la réduction des émissions de gaz à effet de serre et la transition à long terme vers une économie verte dans 3 des 4 Provinces de l'ex Province Orientale
Composantes du programme	<p>Composante 1 : Aménagement du territoire</p> <p>Objectif Spécifique: planification optimale des diverses activités humaines, infrastructures et services permettant une optimisation de l'utilisation de l'espace et des ressources naturelles et une diminution de leur impact (DD) sur la forêt (plans de développement vert spécialisés, ...),</p> <ul style="list-style-type: none"> Faire l'état des lieux de l'utilisation actuelle des terres, élaborer des scénarios d'utilisation des terres (BaU et REDD+) et un plan d'aménagement provincial et des plans locaux, des plans du développement vert <p>Composante 2 : Clarification et sécurisation foncière</p> <p>Objectif spécifique : amélioration durable du système foncier afin d'assurer une meilleure gestion forestière et de contribuer à la création de la confiance nécessaire pour attirer des investissements REDD+ d'une manière permanente.</p> <ul style="list-style-type: none"> Sécuriser les droits collectifs (et individuels) conditionné sur le respect des plan de zonage et des plans verts <p>Composante 3 : Démographie</p> <p>Objectif spécifique : intégration des dynamiques démographiques (y compris les flux migratoires) et leurs conséquences négatives sur le développement et les ressources naturelles (forêts) dans les politiques provinciales ; grâce à l'amélioration de l'accès aux services de planification familiale et à la maîtrise de la démographie.</p> <ul style="list-style-type: none"> Contribuer à améliorer l'accès aux services de planning familial et aux contraceptifs Contribuer à augmenter l'accès à l'éducation des femmes <p>Composante 4 : Agriculture</p> <p>Objectif spécifique : diminution de « l'empreinte forestière » de l'agriculture tout en augmentant la production et le revenu issu de chaîne des valeurs agricoles (réduction de la déforestation et dégradation forestière liées aux activités de production agricole sans compromettre la sécurité alimentaire des ménages) ; à travers l'appui au développement d'une agriculture durable.</p> <ul style="list-style-type: none"> Contribuer à la dynamisation des filières et la commercialisation des produits agricoles Contribuer à accroître le taux d'accès des paysans aux services bancaires Contribuer à développer et vulgariser des itinéraires techniques agricoles durables Contribuer à rendre fonctionnelle la filière de sélection, multiplication et distribution de semences vivrières <p>Composante 5 : Energie</p>

	<p>Objectif spécifique : réduction de la DD liée à la production non durable de bois-énergie, à travers :</p> <ul style="list-style-type: none"> • L'organisation de la filière • L'augmentation des surfaces reboisées et régénérées (RNA) autour des grands centres urbains du pays <p>Composante 6 : Forêt</p> <p>Objectif spécifique : réduction de la DD issue de l'exploitation des forêts grâce à une gestion plus durable</p> <ul style="list-style-type: none"> • Contribuer au développement de l'aménagement de l'exploitation forestière artisanale et communautaire • Rendre fonctionnels les services de contrôle des activités forestières et accroître la transparence dans la filière et la traçabilité des bois <p>Composante 7 : Appui à la Gouvernance et aux structures de concertation & gouvernance</p> <p>Objectif spécifique : mise en œuvre effective, transversale et intégrée, transparente, équitable et durable de REDD+, basée sur les résultats, et intégrant l'information, la consultation, la participation et l'appropriation de toutes les parties prenantes</p> <ul style="list-style-type: none"> • Contribuer à rendre fonctionnel le Conseil agricole rural de gestion (CARG) territorial et les organisations de producteurs agricoles (OPA) <p>Sites proposés :</p> <ol style="list-style-type: none"> 1) Nouvelle province de l'Ituri 2) Nouvelle province de la Tshopo 3) Nouvelle province du Bas Uélé
Modalités de mise en œuvre	
Agence de mise en œuvre	PNUD (et à déterminer)
Partenaires nationaux	A déterminer
Partenaires internationaux	A déterminer (CTB a exprimé un intérêt)
Echelle	Sous – Nationale ou (provinciale)

Annexe 2 : Plan de consultations

Les parties-prenantes (près de 175 personnes comprenant le Gouvernement congolais, les partenaires techniques et financiers du processus REDD en RDC, la société civile, le secteur privé, etc.) ont été consultées à diverses reprises lors de l'élaboration de ce Plan d'Investissement, entre le 18 Juin et le 23 Août 2013:

- Des réunions de travail ont été organisées pour récolter l'ensemble des informations nécessaires à la préparation du Plan d'Investissement. Ces réunions (plus de 65) ont permis de recevoir de nombreuses orientations pour élaborer le document.
- Des ateliers de consultation thématiques ont été organisés sur l'aménagement du territoire et le foncier (7 août 2013) ainsi que sur les aspects liés à la forêt, à l'agriculture et à l'énergie (14 août 2013), afin de recueillir les observations des participants sur le document;
- Des ateliers ont été organisés pour réceptionner les commentaires des Coordinations Thématiques (12 août 2013) et de la société civile (GTCR, 9 août 2013) sur le Plan d'investissement;

Les commentaires émis lors de ces consultations ont été compilés, analysés et intégrés à la version finale du Plan d'investissement. Tous ces commentaires sont présentés dans un document séparé, tenu à disposition des parties-prenantes. Parmi les principales modifications, on peut notamment noter que:

La première version du Plan d'investissement a été validée lors d'un atelier de synthèse qui s'est déroulé le 30 août 2013 à Kinshasa. Les différentes catégories de parties-prenantes du Comité National REDD et du futur Comité de Pilotage du Fonds National étaient conviées à cet atelier (Gouvernement, société civile, partenaires du processus REDD en RDC, partenaires financiers et secteur privé).

Suite à l'établissement du CAFI (Central African Forest Initiative en septembre 2015) une deuxième série de consultations avec 33 personnes représentant 30 organisations a été menée en septembre 2015 afin d'ajuster et d'actualiser le Plan d'Investissement aux modalités de programmation de CAFI et des développements en matière de REDD+ et des secteurs concernés depuis 2013. Une version mise à jour du Plan d'Investissement a été présentée le 2 septembre 2015 au cours d'un atelier, rassemblant représentants des ministères concernés (environnement, agriculture, foncier, aménagement du territoire, énergie, finances), de la société civile et partenaires.

Une troisième version a été présentée lors d'un second atelier en date du 24 septembre 2015. Elle intégrait les commentaires des parties formulés courant septembre, notamment ceux transmis par la société civile suite à un atelier dédié tenu le 8 septembre.

Cette version du 24 septembre a été présentée au premier Conseil d'Administration de CAFI le 26 octobre à Genève. Elle a par ailleurs circulé pour commentaires en octobre auprès de toutes les parties prenantes. Le Gouvernement de la RDC a donc reçu des commentaires de la part du Ministère des Finances, de l'Union Européenne, du DFID, de l'Allemagne, de la France, des ONG Internationales : Rainforest foundation Norway, Rainforest Foundation UK, Greenpeace, Global Witness, du PNUD/REDD, de la Banque Mondiale, de WWF et du REPALF (soumission d'une fiche de programme). Par ailleurs le 16 novembre le GTCR-R, plateforme nationale de la société civile sur le climat et la REDD+, a envoyé ses commentaires.

Le 9 novembre 2015, le Gouvernement de la RD a soumis son Plan d'Investissement REDD+ à la revue indépendante de CAFI. Les deux évaluateurs ont transmis leurs commentaires le 17 novembre 2015.

Le Gouvernement de la RDC a répondu à l'ensemble de ces commentaires dans des Matrices transmises avec ce Plan et a tenté autant que faire se peut d'intégrer les commentaires pertinents qui ont été faits, dans la présente version du plan d'Investissement REDD+ de la RDC.

Un troisième atelier de présentation des mises à jour apportées au Plan d'Investissement REDD+ a été tenu ce vendredi 13 novembre 2015 à Kinshasa, afin de présenter les principaux commentaires reçus en amont de la revue indépendante.

Annexe 3: Zones d'enjeux REDD+ prioritaires et performance REDD+

Cette première période de mise en œuvre de la REDD+ (2015-2020) doit permettre de convaincre les diverses parties prenantes nationales et internationales de la pertinence de la vision REDD+ de la RDC, et d'en raffiner l'approche, pour une deuxième période de mise en œuvre encore plus ambitieuse.

La REDD+ étant un mécanisme financier basé sur la performance, un ciblage géographique adéquat des investissements et des outils REDD+ est essentiel, de manière à maximiser l'impact et donc les paiements basés sur les résultats. Le pays est en effet extrêmement vaste et les financements REDD+ nécessairement limités au vu des besoins et des enjeux de développement à faible empreinte forestière.

Potentiel REDD+ et mesure de la performance REDD+

Dans l'absolu, il n'y a en effet de potentiel REDD+ que dans les zones où il y a :

- des processus de perte de carbone forestier (déforestation ou dégradation) ou des risques forts en ce sens à court voire moyen-terme, et/ou
- des processus de gain de carbone forestier (régénération ou boisement/reboisement) ou un potentiel élevé pour cela.

Ainsi, les zones prioritaires sont, à la base, les zones où des pressions fortes existent sur les stocks de carbone forestier et, également, les zones démontrant un potentiel d'augmentation des stocks.

Dans la REDD+, la performance en termes de réductions d'émissions ou d'augmentation des absorptions de carbone est mesurée par comparaison avec un "niveau d'émission de référence pour les Forêts" ou "niveaux de référence pour les Forêts" (NERF/NRF). Pour tenir compte des circonstances nationales très diverses selon les pays, la CCNUCC laisse la flexibilité aux pays de suivre une démarche progressive dans le développement de leur NERF/NRF. Ainsi, les pays peuvent améliorer au fil du temps les jeux de données, les méthodes, et étendre la portée et l'échelle de leur NERF/NRF. Parmi ces divers éléments, deux sont particulièrement pertinents à prendre en compte pour la définition des zones prioritaires REDD+ :

Aspect	Définition	Choix RDC
Activités REDD+	Correspond principalement à l'activité ou la combinaison d'activités REDD+ ²⁴ qu'un pays choisit de mettre en œuvre	Déforestation
Échelle	Echelle, nationale ou (de manière intérimaire) infranationale, couverte par le niveau de référence	Infranationale

Les activités REDD+ ou réservoirs de carbone « significatifs » ne devant pas être écartés des NERF/NRF, le pays doit faire l'effort de déterminer lesquels sont significatifs lors de la construction de son NERF/NRF, et justifier toute exclusion.

Les émissions liées à la déforestation étant significatives en RDC, elles seront prises en compte dans le NERF/NRF et devront donc guider la sélection des zones d'intérêt. Les émissions liées à la dégradation

²⁴ 5 activités REDD+ : la réduction des émissions résultant du déboisement ; la réduction des émissions provenant de la dégradation des forêts ; la conservation des stocks de carbone forestiers ; la gestion durable des forêts ; le renforcement des stocks de carbone forestiers.

forestière, qui sont potentiellement significatives en RDC mais pour laquelle les données manquent à ce stade, nécessiteront une attention particulière afin d'être incluses dans le NERF/NRF à un stade ultérieur.

Par ailleurs, pour s'assurer de présenter des données complètes et cohérentes, le NERF/NRF de la RDC sera établi, en premier temps, à l'échelle infranationale dans les zones prioritaires pour lesquelles les données sont jugées suffisantes et robustes.

Zones d'enjeux REDD+ prioritaires et programmes intégrés

Ainsi, dans une logique de paiements basés sur les résultats strictement REDD+, la mesure de la performance va se faire (i) sur les réductions d'émissions liées à la déforestation (ii) dans les zones infranationales couvertes par un NERF/NRF reposant sur des données robustes permettant de mesurer la performance.

Dans une optique d'apprentissage en vue de la phase 3 de la REDD+²⁵, ces deux aspects représentent donc les critères fondamentaux de sélection des zones de programmes intégrés. Ces programmes sous-nationaux à large-échelle vont en effet concentrer les investissements et efforts REDD+ dans l'objectif de générer des réductions d'émissions mesurables.

Chevauchements et divergences entres priorités géographiques REDD+ et de conservation

De nombreux acteurs assimilent, à tort, la REDD+ avec la Conservation de la nature. Les outils de conservation représentent en effet des outils tout à fait pertinents pour la mise en œuvre de la REDD+, en synergie avec d'autres. Mais si de nombreux chevauchements existent entre REDD+ et Conservation et que des synergies doivent être recherchées, des divergences existent cependant.

La REDD+ vise d'abord et avant tout à réduire les émissions et augmenter les absorptions de gaz à effet de serre liés aux forêts, et doit donc se focaliser en priorité sur les zones où cela est possible. La conservation de la nature se focalise quant à elle prioritairement sur les zones de haute biodiversité. Les zones d'enjeux prioritaires pour la conservation de la nature ne sont des zones d'enjeux prioritaires REDD+ que dans la mesure où elles subissent une pression forte ou font l'objet de menaces pressantes en termes de déforestation ou de dégradation des forêts.

Des synergies peuvent et doivent toutefois être recherchées. En effet le mécanisme REDD+ est assorti de mesures de sauvegardes (Sauvegardes de Cancun) visant à éviter les impacts environnementaux et sociaux négatifs des interventions REDD+, et dans la mesure du possible d'en maximiser les impacts positifs. Ainsi, focaliser des investissements REDD+ sur un front forestier (hotspot de déforestation) à relativement faible biodiversité, peut néanmoins contribuer à ralentir la progression de ce front et la pression future sur des zones proches à haute biodiversité qui ne constituent pas une zone prioritaire REDD+ (ex : un landscape CARPE hors hotspot de déforestation)

Dans le cadre d'accord bilatéraux ou multilatéraux, d'autres critères que le seul carbone devraient cependant participer à l'évaluation de la performance : progression de réformes, mesures spécifiques, impacts socio-économiques, etc. Et ce en particulier dans un pays tel que la RDC à fort couvert forestier et relativement faible déforestation, appartenant aux pays les moins avancés.

Les critères suivants ont été pris en compte pour l'identification des provinces prioritaires pour les programmes intégrés :

²⁵ Paiements uniquement basés sur les résultats

Points chauds et zones à risque de déforestation : cela correspond principalement aux "points chauds" actuels de déforestation (front de déforestation). Ce critère peut être complété par la prise en compte des risques de déforestation à court voire moyen-terme, dont l'accessibilité (réseau routier ou hydrographique) est un facteur majeur. Ces risques peuvent être liés soit à (i) des processus non planifiés (ex : le développement incontrôlé de la culture du cacao en Ituri), ou à (ii) des plans de développement spécifiques (ex : pôles de croissance ; parcs agroindustriels etc.). Dans tous les cas, ces risques doivent être mis en perspective en termes de (i) niveau de risque, (ii) niveau d'impact, (iii) degré de certitude et (iv) horizon temporel.

Capacité à définir un NERF/NRF : la mesure de performance de la CCNUCC étant le carbone, la capacité à définir un NERF/NRF reposant sur des données robustes et cohérentes est un autre critère majeur. La disponibilité de ce type de données représente un facteur limitant majeur.

Capacité à atteindre les résultats : de multiples facteurs interviennent dans la capacité à transformer le potentiel REDD+ en résultats REDD+, et notamment :

- L'intérêt des parties prenantes locales (gouvernement provincial, etc) ;
- La présence de partenaires de mise en œuvre (ONG, secteur privé, etc.), disposant d'une connaissance de la zone, de ses particularités et de ses acteurs. Ceci peut être un facteur particulièrement limitant dans le cadre de zones particulièrement isolées ou insécurisées ;
- La présence d'initiatives pertinentes pouvant contribuer aux objectifs REDD+ et à l'atteinte d'une masse critique. Des efforts d'« alignement » peuvent s'avérer nécessaire en ce sens.

Des critères additionnels peuvent également être pris en compte : opportunités de co-bénéfices sociaux et environnementaux (développement vert), priorités politiques, équité nationale, etc.

Le ciblage complémentaire des investissements intégrés et sectoriels pour un impact optimal

Le Plan d'Investissement national REDD+ se doit de concilier trois objectifs critiques pour le pays et les parties prenantes consultées :

1. Un objectif d'**équité territoriale** : les consultations conduites dans le cadre de l'établissement du Plan ont relevé la préoccupation majeure de plusieurs parties prenantes de promouvoir - à terme - la mise en œuvre de la REDD+ sur l'ensemble du territoire national ;
2. Un objectif d'**efficience et de résultats** : le déploiement effectif des programmes intégrés sera conduit de manière graduelle sur la base des financements sécurisés et d'une priorisation des zones d'enjeu REDD+ en fonction du potentiel en termes de réductions d'émission et d'autres facteurs de succès
3. Un objectif de **complémentarité territoriale** entre zones d'émissions et zones de potentiel de séquestration (cf. ci-dessus), entre zones de production sous pression et zone alternatives de production, ainsi qu'entre zones de production et zones de consommation (présenté plus en détail dans cette section).

L'approche adoptée afin de concilier ces trois objectifs est donc la suivante :

- Le Plan REDD+ pour un total d'un milliard de dollars couvre l'ensemble des Provinces ;
- Cependant les affectations financières pour la mise en œuvre de programmes intégrés se distinguent en deux catégories :

- i. les investissements conséquents vont être concentrés sur une douzaine de zones d'enjeux REDD+ prioritaires. Les financements CAFI seront focalisés sur certaines de ces zones d'enjeux, à fortes émissions.
- ii. sur les zones ayant un intérêt moindre en termes de REDD+, une affectation minimale de USD 5M a été effectuée pour apporter un cofinancement aux initiatives pertinentes dans une démarche REDD+ / économie verte, mise en place par des partenaires nationaux ou internationaux.

Dans le cadre spécifique de CAFI, source principale de financements additionnels identifiée à court-terme, les Provinces-cibles sont les (nouvelles) Provinces présentant des enjeux REDD+ majeurs. Le Plan d'Investissement se doit cependant d'être plus large puisque CAFI n'en est qu'une composante, certes majeure ; ce Plan vise aussi en effet à catalyser, agréger et coordonner différentes sources de « financement nouveaux et additionnels », que ce soit :

- au travers du Fonds National REDD+,
- mais aussi dans une démarche plus large et indispensable "d'alignement" des financements existants ou à venir, ne passant pas par le Fonds National, sur les objectifs de la REDD+. De nombreux investissements publics et privés d'appui à la production agricole, au développement local, à l'accès à l'énergie, existent en effet en RDC (ex : programmes de la BM, de la Coopération belge, allemande, américaine, etc).

Le Plan d'Investissement REDD+ de la RDC a en effet vocation à offrir un cadre à ceux de ces investissements qui souhaiteraient s'aligner sur les objectifs de la Stratégie REDD+ ; ces investissements en cours ou à venir cofinanceraient donc la mise en œuvre du plan pour peu qu'ils démontrent leur alignement sur les objectifs du Plan.

Pour CAFI, les programmes intégrés sont focalisés sur les (anciennes) Provinces concentrant la déforestation, tel que confirmé par le récent rapport d'analyse des données officielles de déforestation de la RDC²⁶ : « *Les principales provinces forestières sont : Orientale, Équateur, Katanga et Bandundu. Ensemble, ces quatre provinces représentent 74% du couvert forestier du pays. Cependant elles combinent les taux de déforestation les plus élevés du pays. Au total, elles ont perdu 5.8 millions d'hectares durant la période 1990-2010, ce qui correspond à 73% de la déforestation observée durant la période d'analyse* ». Le Katanga a toutefois été écarté en raison du manque de données d'inventaire ne permettant pas d'y définir un "niveau d'émission de référence pour les Forêts" ou "niveaux de référence pour les Forêts" (NERF/NRF) sur la période couverte par le Plan, ce qui limiterait les enseignements en termes de performance REDD+ ; les trois autres anciennes Provinces seront par contre couvertes par des NERF/NRF sous-nationaux qui seront soumis à la CNUCC et feront l'objet des procédures d'évaluation qui y sont attachées. La déforestation dans certaines zones des Kasaï est également clairement significative, mais ces Provinces présentent les mêmes contraintes que le Katanga en termes de disponibilité en données pour l'établissement d'un NERRF/NRF et n'ont donc pas été prioritaires.

Le Plan reconnaît la nécessité, au sein des 28 nouvelles Provinces, d'orienter les financements de manière stratégique sur :

²⁶ MECNDD, 2015. Protocole méthodologique et résultats de l'analyse de changement de couvert forestier 1990-2010 de la RDC.

- **Les zones subissant directement la pression des divers moteurs** (zones de production forestière), pour une meilleure gestion de la ressource (ex : *foresterie communautaire pour la production plus durable de bois-énergie et de bois d'œuvre*) ;
- mais également **les zones permettant d'atténuer ces pressions** :
 - les zones alternatives de production (ex : zones de savanes pour développer l'agroforesterie en alternative aux forêts naturelles, notamment en milieu péri-urbain, comme le projet Mampu sur le plateau des Bateke pour Kinshasa)
 - les zones de consommation (ex : centres urbains pour atténuer la pression sur la ressource en bois par la diffusion massive de foyers améliorés)

Ces choix stratégiques sont intimement liés au processus de programmation, et seront réalisés et évalués dans ce cadre.

Au sujet de l'orientation stratégique entre zones subissant les pressions (zones de production alternatives/zones de consommation), au-delà des seules réflexions au sein des programmes intégrés, il est essentiel ici d'avoir une bonne compréhension du rôle extrêmement complémentaire des programmes intégrés et programmes sectoriels. Ces deux grands types d'approches, aux forces et faiblesses différentes, gagnent énormément à être mises en œuvre de manière coordonnée (à défaut de synchrones ce qui ne serait pas réaliste).

Le cadre programmatique (ce Plan) vise à assurer une telle vision d'ensemble, cohérente et efficace, des interventions REDD+. Le Comité de pilotage multisectoriel et le Secrétariat technique du Fonds auront un rôle essentiel de coordination pour assurer la réalisation concrète par les partenaires de cette vision d'ensemble, et l'efficacité et l'efficience globale du portefeuille d'investissement.). L'engagement très large et à haut niveau des Ministères clés, tel que démontré dans la matrice ou au travers du pilotage par le Ministère des Finance, en est un autre facteur de succès. La RDC estime une telle approche réellement transformationnelle, saluée comme telle par de nombreux acteurs nationaux (société civile, ONG internationales, etc

Ainsi **les programmes intégrés, couverts par des niveaux de référence et ciblant des zones à fortes émissions (forets sous pression), visent à maximiser le potentiel de réduction d'émissions mesurables du Plan d'investissement**. Leur mise en œuvre intégrée, juridictionnelle et à large échelle, a l'image de nombreux autres pays du monde (Fonds Carbone du FCPF, etc), vise à dépasser les limites inhérentes aux approches de type projets. Ils doivent ainsi permettre d'assurer des impacts mesurables bien plus conséquents, de réduire les frais de transaction par des économies d'échelle, de pouvoir s'appuyer sur les compétences des divers échelons administratifs depuis la Province (aux compétences administratives et législatives très fortes ; y compris en palliatif aux réformes, nécessairement plus longues) jusqu'aux échelons intermédiaires et locaux, de pouvoir mieux gérer les phénomènes de fuite, etc. Ils bénéficient des leçons de nombreuses initiatives passées.

Mais la mise en œuvre coordonnée de **programmes nationaux sectoriels en appui à ces programmes intégrés vise à aller bien plus loin, et est réellement transformationnelle** (y compris par leur caractère très multisectoriel). Ces programmes, alliant appuis aux réformes et orientations nationales (politiques) ainsi qu'investissements de terrain, permettent d'adresser certaines des limites des approches passées de développement rural intégré (en plus des éléments spécifiques aux programmes intégrés : cf. section suivante). Ils vont ainsi pouvoir appuyer les programmes intégrés par des interventions complémentaires, au niveau stratégique central (orientations politiques et réformes) ou par des investissements :

- soit au sein des zones de programmes intégrés: apport de technicité, économies d'échelles, orientations et reformes etc. ;
- soit justement dans les zones hors d'atteinte de ces programmes mais permettant de contribuer directement à la réduction de la pression sur les zones de programmes intégrés, en agissant sur les zones alternatives de production ainsi que les centres de consommation.

Ils permettent également de réduire les risques de simple déplacement des émissions/moteurs hors des zones de programmes intégrés. Sur ce point, (i) la définition de niveaux de référence à l'échelle des anciennes Provinces plutôt que de quelques nouvelles provinces les composant, alliée à (ii) un système national de suivi des forêts pleinement national, permettra de faire un suivi robuste de ces risques de fuite.

Ces programmes sectoriels ont été définis sur base des moteurs directs et sous-jacents de la déforestation, mais également des barrières identifiées dans le cadre de la programmation du FIP, de la Stratégie nationale cadre REDD+, des projets pilotes REDD, etc et doivent permettre de contribuer à les lever. Les barrières au développement de l'agriculture en savane (ex : faible planification de l'utilisation des terres, tenure foncière, et gouvernance) sont précisément au cœur même des interventions des programmes intégrés, dans la mesure où il s'agira justement d'adresser ces barrières à une échelle sous-nationale pour accompagner des investissements sectoriels (cf description p28-29). Et ces programmes intégrés sont à la fois guidés et renforcés par les divers programmes thématiques sectoriels correspondants. Ces réformes doivent permettre de viabiliser les efforts entrepris et expérimentations réalisées, à plus long-terme car les réformes de politiques et de cadre légal prennent du temps, et cela est nécessaire pour être de bonne qualité. Le fait de canaliser des financements REDD+ vers ces réformes va permettre d'en assurer la qualité et la prise en compte des sauvegardes REDD+ (participation, etc.). La mise en œuvre des programmes intégrés à l'échelle décentralisée de la Province est d'ailleurs essentielle afin de donner un appui légal aux travaux réalisés visant à informer les réformes, et en attendant l'issue de celles-ci (ex : Edit foncier provinciaux existant au Nord-Kivu et projeté d'être dupliqué dans d'autres provinces REDD+ en synergie et coordination directe avec la réforme foncière nationale).

Annexe 4 - Le Système National de Surveillance des Forêts de la RDC

Le Système National de Surveillance des Forêts (SNSF) de la RDC a été développé d'abord et avant tout pour estimer les réductions d'émissions et les absorptions attribuables aux activités REDD+ mises en œuvre par la RDC. Le SNSF et ses fonctions sont appelées à s'améliorer au fil du temps, afin de collecter de l'information allant au-delà du simple suivi des émissions et des absorptions de la forêt. Dans sa forme actuelle, le SNSF de la RDC permet le suivi des paramètres suivants :

A travers son système de surveillance des terres par satellite, "TerraCongo"

- Suivre le changement de la couverture forestière nationale (suivi de la déforestation), et produire des résultats désagrégés par Province, sur la base d'images LandSat d'une résolution de 30 m. Ce suivi sera mis à jour tous les 2 ans.
- Calculer les statistiques de changement de la couverture forestière (déforestation) pour différentes zones d'intérêts, par exemple, des programmes, des projets, des zones de conservations, des zones d'exploitation forestière, etc., dans la mesure où des polygones géo-référencés sont disponibles. Ces statistiques seront mise à jour tous les 2 ans. Pour l'instant, TerraCongo contient seulement les polygones des zones de conservation, de quelques concessions forestières, et de quelques projets/initiatives REDD+. Cette fonction pourra être actualisée en fonction du Registre national REDD+.
- Détecter le changement de couverture/d'usage des terres suite à la conversion des forêts. Un exercice sera effectué avec l'outil "Collect Earth" pour réaliser une matrice de changement des terres. Cette matrice donnera de l'information pertinente sur les moteurs de déforestation et permettra de suivre leur évolution. Cet exercice reste à réaliser et pourrait être mis à jour tous les 2 ans.
- Présenter de façon spatiale les données et les cartes sur les bénéfices multiples de la REDD+, et surveiller le changement de la couverture forestière nationale dans ces zones.

Au travers des inventaires forestiers :

- Produire des statistiques de biomasse, de biodiversité forestière, et également recueillir certaines données comme sur l'usage des terres, des produits forestiers et les moteurs de déforestation/dégradation. Ces statistiques seront disponibles, à court terme, seulement pour la Province de Bandundu (JICA). Un inventaire préliminaire d'environ 50 parcelles à travers tout le pays est déjà disponible. Ce pré-inventaire pourra fournir la base pour établir mode opératoire de l'inventaire pour toutes les autres provinces. Durant les 5 prochaines années, il sera possible d'inventorier deux autres provinces (avec priorité pour les provinces forestières, ex. Orientale et Équateur) si les financements sont mis à disposition (Cf. programme 3.1).
- Fournir des données de biomasse permettant l'estimation de facteurs d'émissions pour différents types de forêts, durant cette période 2015-2020.

Dans le futur, et avec des ressources suffisantes, le SNSF de la RDC pourrait :

- Cartographier et suivre l'évolution des plantations forestières et agro-forestières et mettre en place un programme de collecte de données (via des parcelles permanentes) au travers de partenariats avec les porteurs de projets pour suivre l'accroissement des stocks de façon plus précise. Cette collecte peut être assurée par la DIAF, par le biais de sa division de l'Aménagement Forestier.

- Surveiller la dégradation forestière en estimant les volumes de coupes des différentes concessions forestières, par un soutien à la mise en place de plans d'aménagement des concessions et en assurant le suivi du registre.
- Surveiller la dégradation forestière en intégrant l'imagerie satellitaire haute-résolution. Toutefois, développer cette composante prendra un certain temps.
- Présenter les informations pertinentes sur les garanties REDD+

Annexe 5 : Décentralisation: "Découpage territorial" et engagement politique : « rapprocher l'administration de l'administré »

Du fait de l'immensité du territoire, la Constitution de 2006 consacre pleinement la décentralisation comme une dimension structurante de l'organisation et de la gestion du pays. La Constitution institue ainsi trois niveaux de Gouvernance : l'Etat, la Province, et les Entités Territoriales Décentralisées (ETD). Les Provinces, dotées de la personnalité juridique et de compétences importantes, représentent un échelon de gouvernance majeur.

La Constitution prévoit par ailleurs que les onze Provinces actuelles du pays fassent l'objet d'un "découpage territorial" (aussi appelé "démembrement") en vingt-six Provinces. La taille actuelle de plusieurs de ces Provinces (Bandundu, Equateur, Kasai Oriental et Kasai Occidental, Katanga et Orientale) représente en effet un obstacle important à la fourniture adéquate de services à la population. A titre d'illustration, la Province Orientale a une taille comparable à celle de l'Espagne. Ce redécoupage vise donc à **« rapprocher l'administration des administrés »** et à mieux associer les communautés de base à la **gouvernance locale aussi bien que nationale**. L'impulsion forte donnée à ce processus depuis le début 2015 démontre encore l'engagement du Gouvernement en faveur de la décentralisation.



Le présent Plan d'Investissement REDD+ procède du même élan, en mettant un accent fort sur l'appui à la gouvernance du territoire et des ressources naturelles au niveau décentralisé. Tel qu'évoqué dans les « principes de mise en œuvre », **le Plan d'Investissement a vocation à orienter les investissements REDD+ vers une mise en œuvre décentralisée en favorisant l'émergence sur l'ensemble du territoire de Programmes intégrés pilotés au niveau provincial, ayant pour vocation de promouvoir des modèles de développement durable à l'échelle territoriale**. 60% des contributions mobilisées pour la mise en œuvre du Plan d'Investissement REDD+ financeront ce type d'intervention. Ces programmes intégrés interviennent **aux divers échelons de la gouvernance décentralisée et déconcentrée** depuis (i) le niveau provincial, disposant de compétences fortes en termes de gestion et d'utilisation de l'espace et des ressources naturelles, (ii) jusqu'au niveau local où se réalise au quotidien l'utilisation de ces ressources, (iii) en passant par les ETD, permettant de lier ces niveaux. Les programmes sectoriels visent quant à eux à appuyer les programmes intégrés en mettant en place les réformes nécessaires à une meilleure utilisation de l'espace, ainsi qu'à promouvoir les enjeux de durabilité dans divers secteurs économiques (agriculture, forêt, énergie etc.) pour une plus grande cohérence des interventions pilotées au niveau central.

Des synergies étroites seront assurées entre programmes sectoriels et intégrés, de manière à capitaliser sur leur pouvoir transformationnel combiné et à favoriser les dynamiques de changements ; néanmoins ces programmes seront mis en œuvre de manière indépendante. Par exemple, des Edits provinciaux permettront de donner une assise légale et politique aux interventions foncières des programmes intégrés, en attendant que le processus de réforme national ait suffisamment avancé en termes de dialogue de politiques, de consultations et de retours d'expérience pour pouvoir définir les orientations au niveau central. Cette coordination globale des interventions à différentes échelles est

l'objet même de ce Plan d'investissement, et sera facilitée par la structure de gouvernance du Fonds national REDD+ (alignement, suivi et évaluation consolidés des interventions, etc).

Ainsi donc, la diversification et répartition du portefeuille des investissements REDD+, favorisant l'intervention à différents échelons de gouvernance et dans divers secteurs, contribuent à atténuer les risques liés au faible engagement d'une partie prenante spécifique ou aux contraintes sur un plan politique.

Le processus de découpage territorial, qui a fait l'objet de nombreuses avancées en 2015, est directement intégré dans ce Plan d'investissement. En effet, la *loi fixant les nouvelles limites territoriales a été votée par l'Assemblée nationale le 9 janvier 2015. La Commission de démembrement a envoyé des délégations dans les provinces concernées pour faire un état des lieux, et des sessions extraordinaires de l'Assemblée provinciale ont été tenues dans chacune des nouvelles Provinces. Il s'agit désormais d'assurer les élections des postes de Gouverneur et de Vice-gouverneur de chaque Province, reportées temporairement par la Commission électorale nationale indépendante (CENI) afin d'être mieux préparées. Des commissaires spéciaux viennent tout juste d'être nommés pour diriger les nouvelles provinces de manière transitoire.*

L'impact du découpage territorial sur la programmation des investissements REDD+ est directement intégré dans ce plan d'investissement.

- En ce qui concerne les programmes thématiques, les composantes nationales de ces programmes seront a priori peu touchées par le « démembrement ». Dans le cadre de programmes sectoriels tels que l'appui à la foresterie communautaire, le déploiement se fera dans les zones d'enjeux REDD+ forts, en priorité en appui aux programmes intégrés. Cela entraînera par contre des coûts supplémentaires et une capacité plus limitée en termes de nombres de Provinces touchées pour les programmes AT et foncier.
- En ce qui concerne les programmes intégrés, leur déploiement en 26 Provinces plutôt que 11 représente des coûts fixes plus importants. Ceci d'autant plus compte-tenu des moyens physiques (infrastructures, équipements) et humains beaucoup plus limités dont disposent les nouvelles Provinces par rapport aux anciennes. Dans un souci de gestion adaptive, le budget a été réorganisé en 26 Provinces, en tenant compte des niveaux de priorité REDD+. Ceci étant dit, dans un scénario à 11 Provinces le programme de Mai Ndombe était déjà calqué sur les limites de la nouvelle Province du Mai Ndombe (appartenant à l'ancienne Province du Bandundu), déjà extrêmement vaste. Par ailleurs il serait envisageable, lorsque plusieurs nouvelles Provinces contigües constituent des zones prioritaires REDD+, de réaliser des regroupements avec une unité de programme pilotant plusieurs sous-programmes correspondant chacun à une nouvelle Province, de manière à limiter les frais fixes.

Dans tous les cas, la gestion adaptive restera de mise. Si le déploiement des programmes intégrés dans les nouvelles Provinces représente un défi certain, cela représente également une opportunité exceptionnelle. Ces programmes visent en effet principalement, au niveau provincial, à appuyer le développement multisectoriel et multi-acteurs d'une vision commune spatialisée du développement durable du territoire. Cela représente ainsi une fondation importante pour ces nouvelles provinces. Les capacités des provinces seront bien entendu renforcées à cet effet. La mise en œuvre concrète des appuis au développement vert (pratiques agricoles) interviennent principalement aux échelons inférieurs de gouvernance : les ETD et en particulier les terroirs villageois ; le démembrement touche a priori peu ces niveaux, qui seront par ailleurs eux renforcés

Annexe 6 : Les communautés locales et les peuples autochtones, et le rôle de la société civile

Les communautés locales et peuples autochtones (CLPA) sont des partenaires privilégiés de la mise en œuvre de la REDD+. La REDD+ est une opportunité majeure de diriger des financements conséquents vers les CLPA dans un double objectif de durabilité et de réduction de la pauvreté.

Les programmes intégrés : des partenariats pour un développement rural durable

Les programmes intégrés, qui représentent plus de la moitié des investissements du Plan, sont fondamentalement des programmes de développement rural intégré durable. Ils visent l'élaboration d'une vision commune de la gestion et de l'utilisation de l'espace et des ressources naturelles, aux divers niveaux – complémentaires - de la gouvernance territoriale. La mise en œuvre de ces visions sera appuyée concrètement dans le cadre des plans de développement vert.

Au niveau local, la cartographie participative doit ainsi permettre de clarifier les limites des terroirs villageois et d'avancer dans l'enregistrement des droits collectifs d'usage des ressources naturelles (en lien avec le programme d'appui à la réforme foncière et de l'aménagement du territoire). Les cartes réalisées servent de support à un exercice collectif de prospective simple sur l'utilisation de l'espace et des ressources naturelles, et à la réalisation de plans de zonage participatif et de gestion des ressources.

Ces engagements de la communauté, élaborés dans le respect des principes du CLIP, sont adossés à un plan de développement vert élaboré de manière concomitante, avec les CLPA. Il définit les divers appuis, individuels et collectifs, motivant les CLPA pour le respect du plan de zonage et de gestion des ressources par une contribution active au développement local durable: appui aux pratiques agricoles durables et à la foresterie communautaire, ainsi qu'aux chaînes de valeur associées, etc. L'appui à l'organisation communautaire inclusive, notamment dans le cadre des Comités Locaux de Développement (CLD) permet la mise en œuvre et le suivi collectif des activités. Dans une logique de performance, les appuis sont (au moins en partie) conditionnés au respect des engagements pris par les communautés pour la meilleure gestion des ressources naturelles.

Les Plans de Gestion des Ressources Naturelles peuvent aussi devenir des Plans de Développement Local, intégrant les multiples aspects de l'amélioration des conditions de vie, dont l'entretien des routes, les équipements villageois de transformation... selon les priorités des communautés. Les contrats de mise en œuvre avec le projet en tiennent compte. Ils peuvent prévoir également, en fonction des circonstances locales, des engagements des communautés et des appuis pour : i) l'amélioration des performances de la jachère brulis (renouvellement variétal, techniques de culture) ; ii) le contrôle des feux dans les savanes pour favoriser la régénération naturelle assistée ; iii) le développement durable des activités complémentaires ou alternatives à la production agricole comme la pêche, la chasse (contrats de cogestion) et toutes les formes de cueillette ; iv) le développement des cultures pérennes dans leurs chaînes de valeur ; v) l'appui à l'exploitation forestière durable...

Les programmes sectoriels

Les CLPA vont également bénéficier de nombreux appuis dans le cadre des programmes sectoriels. Les programmes agricoles seront l'occasion d'appuyer l'agroforesterie en savane, l'organisation des filières agricoles en appui aux plans de développement vert, et notamment l'organisation d'une filière cacao durable, qui a un potentiel fort de lutte contre la pauvreté. L'enregistrement des droits fonciers

collectifs sera par ailleurs un axe majeur de l'appui à la réforme foncière nationale dans le cadre de la REDD+. Et la lourde charge que représente la facture énergétique pour les ménages urbains sera allégée grâce à la diffusion massive des foyers améliorés.

Communautés Locales, Chefferies coutumières et Entités Territoriales décentralisées.

Les Projets Intégrés REDD vont promouvoir l'organisation des communautés locales autour des Comités Locaux de Développement et de Conservation Communautaire (CLDC). Ces Comités n'ont pas vocation à se substituer aux chefferies de terre dans leur responsabilité vis-à-vis de la Gestion des Ressources Naturelles en particulier du foncier rural, leur prérogative centrale. Ils ont tout au contraire l'objectif de renforcer la capacité des chefferies à mieux gérer les ressources, en l'appuyant sur une vision partagée et de long termes de l'intérêt collectif. Si l'ensemble de la communauté au sens large se retrouve dans l'exercice de planification et d'aménagement du territoire, l'autorité du chef reste entière dans l'exercice de ses droits fonciers. Dans le cadre de ces Plans de Gestion des Ressources Naturelles (PGRN), les différentes parties constitutives de la communauté peuvent négocier l'obtention ou la reconnaissance de droits collectifs d'usage. Il est important de souligner que de tels droits ne sont pas substitutifs des droits coutumiers en vigueur, ils sont complémentaires et ont l'avantage de formaliser ce qui est déjà garanti par la coutume. Cette formalisation équivaut à une protection. Sur ces bases, les contrats de mise en œuvre des Plans de Gestion des Ressources Naturelles engagent les chefs autant que la communauté à travers le CLDC et les différents représentants des parties prenantes.

Les relations entre les communautés de base (en particulier à travers leurs CLDC) et les ETD doivent également être précisées : Les ETD (secteurs/chefferies) ont des droits éminents dans la gestion des ressources naturelles, reconnus par la Loi de Décentralisation (2008). Elles peuvent à leur niveau prendre des dispositions de protection ou d'exploitation des ressources naturelles. Par exemple sur des espaces plus grands que ceux des terroirs (chefferies de terre). Ces dispositions, évidemment négociées avec les communautés de base, et dans le respect de la loi, s'imposent aux communautés de base, qui en sont aussi les bénéficiaires. C'est pourquoi les exercices de programmation de l'usage des ressources naturelles effectués au niveau des CLDC devront toujours s'appuyer sur des exercices préalables de programmation au niveau des ETD (ou des groupements).

D'une manière générale, on le voit bien à travers ce qui précède, la programmation de l'usage des ressources naturelles est un exercice dynamique. Il évolue, tient compte des opportunités et des contraintes, qui évoluent elles-mêmes. Son objectif principal est de faire prévaloir l'intérêt individuel, ainsi que celui des différentes parties constitutives de la communauté, mais dans un souci toujours repensé de ne pas détruire les ressources, au contraire de tenter de les conserver pour les générations futures voire de les développer.

Le rôle de la société civile congolaise dans la mise en œuvre de la REDD+ et dans le suivi-évaluation de cette dernière

La société civile nationale a un double rôle dans le cadre de la mise en œuvre de la REDD+. D'une part celui d'appui à la mise en œuvre de la REDD+ et d'autre part celui de suivi et de contrôle de cette mise en œuvre. La société civile congolaise, rassemblée sous l'ombrelle du GTCR Rénové dans le cadre de processus REDD+, est constituée d'un ensemble d'organisations aux vocations et à l'expertise variée, aux divers échelons de la gouvernance, du niveau national à celui local. Selon les thématiques abordées, les organisations paysannes et de développement rural comme celles plus orientées sur la gestion des ressources naturelles auront un rôle important de mise en œuvre et d'encadrement des

communautés dans cette mise en œuvre des interventions : foresterie communautaire, agriculture durable, cartographie participative et clarification foncière, etc.

La plateforme d'organisations pour le suivi de la REDD+ en RDC, le Groupe de Travail Climat REDD+ (GTCR, aujourd'hui GTCR-Rénové) a également un rôle essentiel de suivi et de contrôle de cette phase d'investissement REDD+.

La société civile va en effet jouer un rôle clé dans le suivi évaluation à divers niveaux :

- dans chaque programme intégré :
 - Au niveau Provincial : dans les Comités de pilotage provinciaux qui vont piloter les activités des programmes sous nationaux intégrés, la société civile participera en tant que membre. Elle participera donc dans les missions de S&E des comités de pilotage provinciaux pour suivre l'état des lieux et la conformité de la mise en œuvre des activités telles que agréées.
 - Aux différents niveaux sous-nationaux et locaux: la société civile sera une partie prenante clé des Cadre de Concertation locaux (au niveau des villages, des districts et des territoires). Ces cadres de concertation vont jouer un rôle pivot dans le développement des plans de gestion des ressources naturelles et des plans d'aménagement ainsi que dans l'établissement et la validation des accords de mise en œuvre et dans les activités de suivi-évaluation et de consolidation des plaintes au travers des mécanismes de gestion des plaintes qui seront établis.
- Le programme thématique gouvernance prévoit une activité consistant à appuyer le réseau de la société civile nationale à conduire les activités de S&E du portefeuille des investissements REDD+, afin que le réseau puisse par exemple se joindre aux missions de S&E des Comités de pilotage provinciaux susmentionnés.

Par ailleurs et non des moindres, la société civile est membre du Comité de pilotage du Fonds national REDD+, et aura à ce titre accès à tous les rapports de mise en œuvre des programmes financés au travers du Fonds. La société civile peut par ailleurs s'appuyer sur l'outil indépendant de suivi de la mise en œuvre de la REDD+ élaboré par l'initiative MOABI. Sa plateforme internet²⁷ est un outil indépendant de suivi et de contrôle permettant de centraliser et partager en toute transparence des informations sur (i) les moteurs de la déforestation et (ii) la mise en œuvre de la REDD+. L'ONG Moabi développe des technologies visant à améliorer la transparence des programmes de suivi des ressources naturelles et de la REDD+.

Grâce à ce site internet public, accessible à tous (y compris dans les zones où les connexions sont de relativement faible débit), toute personne peut renforcer le suivi des ressources naturelles et de la REDD+ en fournissant une information géographique, des commentaires, des photos géoréférencées, etc. Diverses couches d'information existent déjà et sont continuellement améliorées : zones de programmes REDD+, couverture forestière et pertes historiques, concessions forestières et agroindustrielles, terroirs des peuples autochtones, projets de réhabilitation des routes, forêts intactes, etc.

Une application mobile simple a par ailleurs été développée afin de faciliter la collecte des données de terrain par toute partie prenante. Testées à l'échelle d'un projet REDD+ au sein de la zone du programme intégré de Mai Ndombe, les technologies Moabi vont être mises à la disposition de l'ensemble des acteurs de cette juridiction afin d'appuyer le suivi du programme, que celui-ci soit

²⁷ <http://rdc.moabi.org/fr/>

réalisé par les agents du programme, la société civile, les plateformes de concertation ou des individus issus des communautés villageoises.

Annexe 7 : Le secteur privé et la REDD+

Un agent de déforestation mais aussi un moteur de la croissance verte

Le secteur privé représente d'une part un agent de déforestation majeur (surtout à l'avenir) mais également une opportunité d'avancer dans les objectifs REDD+ et de développement vert

La mobilisation du secteur privé s'impose en effet pour le succès de REDD+ en raison d'une globalisation croissante ces dernières années de la demande en terres agricoles et de la ressource ligneuse, qui deviendra en RDC un facteur majeur de déforestation, comme il l'est dans les autres grands pays forestiers tropicaux. Il importe donc de proposer aux investisseurs internationaux des outils pour canaliser cette demande afin qu'elle ne se réalise pas au détriment de la sécurité alimentaire et pour en limiter l'impact sur le couvert forestier. Il est nécessaire par ailleurs de favoriser l'émergence d'un secteur privé vert (agroforesterie, etc), y compris dans le cadre de PME congolaises. Enfin, il est nécessaire d'explorer les opportunités de mobilisation de financements vers les objectifs verts, que ce soit au travers de « financements innovants » (taxation carbone par exemple), des responsabilités sociales et environnementales des entreprises (secteur minier par exemple) ou de la finance carbone.

Un besoin d'orienter et favoriser l'investissement privé vers le développement rural durable

La transition vers une économie verte nécessite la contribution du secteur privé, national et international. Des opportunités d'investissement existent dans de nombreuses activités génératrices de revenus : agriculture et élevage durables, énergies renouvelables, efficacité énergétique, préservation des sols, etc.

Ceci représente cependant en RDC un défi certain. Le secteur privé formel a connu une très forte contraction depuis la politique de nationalisation des années 1970 jusqu'à l'instabilité politique du pays des années 1990. En raison des coûts de production élevés (en particulier de l'énergie), de la faible productivité de la main d'œuvre, de l'insécurité juridique mais surtout du coût et de la difficulté de l'accès au crédit, les milieux des affaires privilégient les retours sur investissement très rapides ou très élevés et limitent la création de valeur ajoutée dans le pays au travers de la transformation. Ceci va à l'encontre d'investissements productifs durables dans le domaine agricole et forestier, et représente une barrière importante à la mobilisation de financements en provenance de fonds intégrant des sauvegardes sociales et environnementales dans leurs choix d'investissement (Fonds Moringa, le Fonds Livelihoods, etc).

Il est important de s'assurer que les interventions proposées encouragent un secteur privé responsable plutôt que d'occasionner des contraintes supplémentaires à son émergence ; ce qui reviendrait à favoriser les acteurs agissant en dehors de tout cadre légal et d'exigences de redevabilité.

De multiples outils et modèles d'intervention doivent ainsi être explorés dans le cadre des programmes sectoriels et intégrés.

De nombreux axes d'intervention pour l'émergence d'un secteur privé vert en RDC

Le Plan d'Investissement de la RDC accorde une grande part au développement des activités paysannes et communautaires, allant dans le sens d'un développement vert durable et l'amélioration des conditions de vie. Il contribue par ailleurs fortement à l'émergence d'un secteur privé vert, d'origine internationale comme nationale et même locale, de plusieurs manières complémentaires :

- Par l'aménagement du territoire, dans le cadre de la réforme nationale mais aussi des Programmes Intégrés dont il est véritablement au cœur. L'aménagement du territoire doit ainsi contribuer à l'organisation de l'utilisation des terres et l'orientation des investissements : infrastructures, investissement productifs du secteur privé, de l'APD ou du budget national. Il doit notamment permettre d'identifier, dans le cadre d'une vision prospective multisectorielle (conciliant les usages multiples de l'espace) les terres permettant de répondre au mieux aux besoins de développement économique tout en limitant les risques pour les forêts ou la sécurité alimentaire. Les deux modes de mise en valeur, paysanne et privée, doivent en effet pouvoir cohabiter en bonne intelligence voire en complémentarité (cas des projets comportant une fonction d'achat des produits agricoles par les opérateurs privés).
- Par la réforme des règles foncières dans le sens de la clarification et la sécurisation des droits fonciers collectifs, mais aussi la sécurisation des investissements privés, nationaux et internationaux. Ces deux axes doivent impérativement être traités conjointement, la sécurité des droits des communautés et la bonne négociation des règles de partage des bénéfices participant directement de la sécurité des investissements privés. Ces aspects sont repris aussi bien dans les programmes sectoriels d'appui à la réforme foncière et le programme agriculture, que dans les programmes intégrés.
- Par le cofinancement de projets du secteur privé, que ce soit sous forme de co-investissement, d'expertise technique, ou le développement et la vulgarisation de modèles de production et d'investissement vert ayant fait la démonstration de leur efficacité. La RDC souhaite notamment promouvoir tout particulièrement des modèles collaboratifs de type « *nucleus estate* », permettant des synergies étroites entre le secteur privé formel et les ménages ruraux pratiquant une agriculture familiale (la très grande majorité de la population active), ainsi que des appuis au développement de PME congolaises (y compris au niveau communautaire).

De tels cofinancement pourront s'adresser à des projets de toutes sortes d'investisseurs, y compris ceux dont le statut associatif ne doit pas cacher le potentiel entrepreneurial mais aussi ceux portés par des fonds internationaux. Les domaines dans lesquels il sera possible d'obtenir des cofinancements dans le cadre du Plan d'Investissement sont multiples : Conservation et écotourisme, développement des cultures pérennes, développement de l'agriculture vivrière en savane, renforcement des acteurs d'aval des filières de commercialisation des produits (que ces filières soient tournées vers les marchés intérieurs comme d'exportation).

A cet égard, le Plan pourra s'appuyer sur l'expérience que le Programme d'Investissement pour la Forêt est en train de démarrer avec un financement réduit (5,8M USD) : appel à proposition, taux de cofinancement entre 40 et 60% à charge du programme et selon le degré d'exposition du projet.

Mais le secteur privé est aussi en première ligne comme acteur de déforestation, c'est pourquoi le programme prévoit aussi de renforcer les capacités du Ministère de l'Environnement en matière de Contrôle sur les flux des produits mais aussi sur les sites et processus d'obtention des permis de coupe (bois, charbon de bois).

Annexe 8: Les cultures pérennes et la REDD+ en RDC

Les cultures pérennes (palmier à huile, café, cacao, hévéa, etc.) sont, dans les divers pays forestiers tropicaux, à la fois des moteurs de déforestation majeurs et des sources importantes de devises pour les pays. Leur développement est pratiquement inéluctable face à une demande mondiale en constante augmentation. Selon les itinéraires techniques suivis pour ces filières, elles peuvent cependant aussi représenter une opportunité importante de développement rural et de lutte contre la pauvreté, et contribuer à la sédentarisation de la petite agriculture.

La politique nationale de la RDC (Lettre de Politique Agricole, discours programmatique du Président de la République de janvier 2014) fait du développement de ces cultures l'un de ses axes principaux.

Cultures pérennes : menace mais aussi solution ?

Plutôt que de subir tôt ou tard un développement anarchique et incontrôlé de ces filières, il est intéressant d'adopter une démarche proactive visant à les encadrer et les orienter vers une approche d'économie verte. Ceci en travaillant à divers niveaux complémentaires : du ciblage des marchés, à la vision politique et le cadre légal national (voire même régional), jusqu'à l'échelle des exploitations (matériel végétal, bonnes pratiques agricoles, etc).

Certaines de ces cultures pérennes représentent un enjeu de sécurité alimentaire. C'est le cas du palmier à huile, dont la plupart des anciennes grandes plantations sont à l'abandon et dont la production paysanne est très loin d'avoir suivi la demande de la RDC mais également des pays voisins à l'est. De nombreuses régions rurales sont en déficit d'huile de palme non raffinée et la RDC en importe de grandes quantités de Malaisie pour ses besoins agroindustriels (fabrication de savon notamment).

Les cultures pérennes étaient très développées en RDC jusqu'à la fin des années 80, décennie de leur disparition progressive ou leur existence résiduelle dans nombre de provinces. Les cultures vivrières ont alors fourni la base des revenus pour l'essentiel de la paysannerie congolaise. Il s'en est suivi la disparition pratiquement totale du salariat agricole dans le milieu rural, et l'augmentation de la déforestation. Les cultures pérennes en effet, créent de l'emploi dans le milieu rural, même en agriculture paysanne (elles nécessitent entre deux et trois emplois permanents par ha). Elles ont surtout l'avantage de fixer l'agriculture pour des décennies, là où l'alternative en cycle court (manioc, maïs...), basées sur la jachère brulis, requiert des superficies cinq à huit fois plus grandes, en comptant les années de jachère. Si les cultures pérennes sont des moteurs de déforestation, elles le sont nettement moins que les cultures vivrières, à revenu égal. Elles absorbent une partie de la main d'œuvre (un facteur de "l'effet rebond"), qui autrement se porterait sur la jachère brulis. Enfin, elles rémunèrent mieux la main d'œuvre paysanne : un ménage agricole entièrement consacré au vivrier peut espérer des revenus compris entre 400 et 700 dollars, là où la présence d'une sole de culture pérenne de un ha dans son exploitation lui procure des revenus compris entre 1500 et 2000 dollars, à consommation de main d'œuvre égale.

Le développement des cultures pérennes ne signifie pas la disparition des cultures vivrières, base de l'alimentation dans le milieu rural et de la sécurité alimentaire des villes. Mais, par transfert de main d'œuvre, elles peuvent entraîner la diminution des superficies en jachère brulis, effet positif, mais la raréfaction des exportations alimentaire vers les villes éloignées, celles de la zone savanicole par exemple. C'est pourquoi le développement des cultures pérennes paysannes (petite échelle) dans les zones forestières ou péri-forestières (où elles trouvent des conditions agro-écologiques optimales) doit aller de pair avec celui des cultures vivrières en savane, comme le Plan d'Investissement l'a prévu. Il

existe également pour certaines cultures pérennes comme le cacao ou le café la possibilité de développer des systèmes de cultures mixtes, intégrant les vivrières comme le plantain.

Vers un Domaine forestier permanent en RDC

Si les cultures pérennes peuvent contribuer à stabiliser le front forestier tout en améliorant les conditions de vie des populations congolaises, le développement à venir des cultures pérennes à moyenne et grande échelle (agro-industrie) représente un enjeu bien distinct. En effet celles-ci devront impérativement être orientées, dans le cadre des objectifs REDD+, vers les zones de savane ou, à défaut, les forêts dégradées : c'est le plus souvent le cas en agriculture paysanne où elles sont souvent concentrées autour des villages, dans un rayon déjà déboisé. C'est un enjeu important des programmes sectoriels « Aménagement du Territoire », « Agriculture : Alignement » et « Gestion durable des forêts », avec notamment la conduite d'un dialogue de politiques sur la création possible d'un « Patrimoine forestier permanent ».

Le Patrimoine Forestier Permanent (PFP) correspond à une délimitation des terres forestières destinées à le demeurer à long terme, par opposition à d'autres susceptibles d'être converties à des usages non forestiers. Il ne s'agit pas d'une "Aire Protégée", puisque son objectif n'est pas d'empêcher les activités humaines, seulement de restreindre les activités résultant en une perte du couvert forestier. Il est donc possible d'y réaliser une utilisation durable des forêts, que ce soit par la conservation (incluant les activités d'écotourisme et de projets REDD+) ou par l'exploitation durable du bois et des produits non ligneux.

La fonction d'un PFP délimité spatialement à l'échelle nationale serait d'écarter les risques d'attribution de périmètres agro-industriels sur cette partie du territoire. Il n'est bien sûr ni possible ni souhaitable d'y prévenir la petite agriculture ou les prélèvements charbonniers, qui doivent plutôt être accompagnés vers des pratiques durables. De la même manière, il ne serait pas réaliste d'imaginer empêcher l'exploitation minière et pétrolière, source de bénéfices à court terme très élevés ; mais plutôt d'y appliquer des normes plus strictes en faveur des forêts et des mesures de compensation (y compris financière en faveur du Fonds National REDD+).

Pour une filière cacao durable en RDC

Parmi ces diverses cultures pérennes, le cacao a été un moteur de déforestation majeur dans de nombreux pays, et en tout premier lieu en Côte d'Ivoire et au Ghana (respectivement 1^{er} et 2^{ème} exportateurs mondiaux). Au point où le Président de la Côte d'Ivoire a décrété l'année dernière un objectif de cacao « zéro-déforestation ».

La demande mondiale de cacao ne cesse d'augmenter (2-5%/an) et les analyses montrent que les pays producteurs de cacao actuels ne seront pas en mesure de répondre à cette demande. L'amélioration des systèmes de cacao d'Afrique de l'Ouest ne suffira pas, d'autant plus avec les changements climatiques qui menacent sa production, et le secteur privé du cacao va chercher des zones de production alternatives.

Un déplacement géographique vers l'équateur semble inévitable, et notamment en RDC où de vastes régions sont extrêmement favorables à la production de cacao.

C'est d'ailleurs déjà le cas avec une augmentation importante de la production à l'est. Une étude a d'ailleurs estimé que l'expansion de cacao pourrait conduire à la perte de 18 000 à 40 000ha de forêt dans la prochaine décennie, en particulier en Province de l'Equateur et surtout en province Orientale²⁸.

²⁸ <https://ccafs.cgiar.org/publications/cocoa-driver-deforestation-democratic-republic-congo#.Vj0Usb-PUyg>

Il est cependant utile de souligner que faute de ces déboisements orientés vers une agriculture stabilisée, fixe, à long-terme la paysannerie congolaise serait obligée de produire ses revenus par des déboisements supérieurs, en culture vivrière à cycle court, du fait de la jachère brulis.

La production de cacao par les petits producteurs représente par ailleurs une opportunité énorme de lutte contre la pauvreté et de développement local. Le cacao étant une plante ombrophile, il n'est pas incompatible avec la forêt et pourrait par exemple être orienté vers les forêts dégradées.

La RDC est convaincue qu'il est à la fois nécessaire et possible d'agir de manière proactive pour développer une filière cacao durable, respectueuse des forêts, en apprenant des erreurs passées d'autres pays.

Le programme cacao vise à développer une telle filière, qui pourrait même être développée en partenariat avec les autres pays de la région (et notamment les autres participants à CAFI), y compris au travers de standards de certification verte et le ciblage des marchés sensibles à ces approches.

Annexe 9: L'Alignement des investissements sur les objectifs REDD+

Assurer la convergence des efforts et des investissements pour la réalisation des objectifs REDD+

La Stratégie nationale cadre REDD+ indique qu'au-delà des ressources additionnelles mobilisées au travers de la finance climat, la mise en œuvre de la REDD+ en RD Congo requiert des moyens financiers importants qui ne pourront être remplis que par un alignement des investissements nationaux et internationaux sur les objectifs poursuivis par la Stratégie REDD+ et son Plan d'Investissement REDD+.

Il s'agira d'agir sur deux volets :

- **S'assurer que les programmes du Gouvernement** inscrits dans le budget et pertinents pour le Plan d'Investissement REDD+ puissent être exécutés au mieux et en synergie avec les programmes proposés par ce dernier ;
- **Promouvoir l'alignement des investissements extérieurs** bilatéraux et multilatéraux, publics et privés, sur les objectifs du Plan d'Investissement REDD+, afin que ces derniers puissent contribuer à l'atteinte des résultats visés. Il existe en effet de nombreux investissements pertinents pour le Plan d'investissement mais qui n'intègrent pas forcément pleinement les objectifs REDD+ (priorités géographiques, impact sur la forêt y compris à plus long-terme, intégration sectorielle et planification spatiale). Ces investissements ne peuvent donc pas encore être intégrés au budget, mais une convergence est possible et devrait donc être assurée.

Cette politique d'alignement des interventions sera promue au travers de trois axes d'intervention:

- **La cartographie continue des principaux investissements pertinents** existants et surtout en cours de programmation de manière à assurer les synergies possibles, et la consolidation des leçons apprises ;
- **Le dialogue de politiques et le plaidoyer** auprès des parties prenantes ;
- **Les appuis directs**, que ce soit en termes de cofinancements à des investissements existants ou d'expertise technique.

Une gestion du portefeuille REDD+ basée sur la cartographie des investissements existants et la capitalisation des leçons apprises

Une des tâches centrales de l'équipe du Fonds National REDD+ consistera à assurer l'inventaire des investissements nationaux et internationaux pertinents pour la REDD+ ainsi que des acteurs en charge de leur mise en œuvre. Une connaissance pointue de ceux-ci et de la manière dont ils pourraient appuyer ou aller à l'encontre des objectifs REDD sera nécessaire, de manière à appuyer ces initiatives quant à la manière de participer à ces objectifs, ou pour le moins à leur nuire le moins possible et compenser les impacts négatifs incompressibles. Il sera donc nécessaire pour cela de disposer de l'expertise technique à même de capter les bonnes pratiques et de consolider les leçons apprises, de comprendre les enjeux en termes de dynamiques d'investissement ainsi que de nouer des partenariats afin d'assurer les synergies nécessaires.

Ces compétences et ce savoir-faire ont déjà été mobilisés dans le cadre du processus REDD+ : la Stratégie nationale REDD+ et le Plan d'Investissement REDD+ ont été établis sur la base des nombreuses analyses et leçons apprises aussi bien que des politiques, programmes et initiatives existantes du Gouvernement et des partenaires. Ceci dans le cadre d'un dialogue continu avec les

diverses parties prenante, notamment au travers des plateformes d'échange et de concertation. A titre d'exemples :

- *Dans le cadre de la réforme foncière* : la programmation REDD+ a été partie prenante active de l'élaboration de la Feuille de Route de la réforme (comme le démontre ledit document), et participe à l'heure actuelle à la revue du secteur foncier en partenariat étroit avec le Ministère des affaires foncières, en coordination avec l'ONU-Habitat, la Banque Mondiale, le PNUD et DFID.
- *Sur l'aménagement du territoire* : la REDD+ a été la pointe de lance de ce chantier, appuyant le Ministère et ses partenaires dans ses réflexions stratégiques, y compris dans le cadre du chantier connexe du zonage forestier. La programmation REDD+ a ainsi été un acteur majeur aux côtés du Ministère concerné pour l'élaboration du Document d'orientation stratégique pour l'élaboration de la Politique Nationale et du Schéma National d'Aménagement du territoire, et le lancement officiel de cette réforme sous le patronage du Premier Ministre, en juin 2015.
- *En matière agricole* : la programmation REDD+ se base sur la revue des forces et faiblesses des investissements agricoles conduits en RDC depuis dix ans, notamment en matière de sécurité alimentaire (programmes UE, BM, FAO, etc.), mais aussi et bien sûr sur la politique nationale en matière de développement agricole (lettres de politique agricoles, Plan National d'Investissement Agricole des orientations de politiques agricoles) ainsi que sur les nouveaux programmes en cours visant tant le développement de pôles agro-industriels²⁹ et des filières agricoles (PARRSA en Equateur), que le renforcement des chaînes valeur (Programme ELAN sous financement DFID, notamment en Equateur, au Nord Kivu et au Katanga) ou la promotion du développement rural (programmes CTB au Maniema et dans la Tshopo notamment). Enfin, les efforts en matière d'appui aux moyens de subsistance durables des populations voisines des zones de conservation sont aussi suivis afin de renseigner les modèles pouvant être promus dans ce cadre (CARPE, 11^{ème} FED, etc.).

Un plaidoyer basé sur un Dialogue de politiques continu, au sein du Gouvernement aussi bien qu'avec les partenaires

Les autorités en charge du pilotage du Plan d'Investissement, en particulier le Ministère des Finances et celui de l'Environnement et du Développement Durable, vont s'attacher à renforcer le dialogue de politiques sur la REDD+, en conduisant des réunions spécifiques sur ce domaine mais aussi et surtout au travers des mécanismes suivants :

- **Le Comité de Pilotage du Fonds national REDD+** est composé de 12 membres avec voix délibérative, dont six du Gouvernement pour les secteurs clés, représentés par l'autorité ministérielle (finances, environnement, agriculture, énergie, foncier et aménagement du territoire). Sous le pilotage du Ministre des Finances, et composé de Ministres pour membres, ce mécanisme de Gouvernance permettra d'inciter à l'alignement des programmes nationaux sur les programmes financés par la REDD+, en instaurant des dispositions à cet effet dans le cadre des appels à manifestation d'intérêt ainsi qu'en assurant la redevabilité des ministères en charge.
- **les cadres de concertation nationaux et inter-bailleurs tels que les Groupes Thématiques** seront notamment utilisés afin que les autorités et l'équipe du Fonds national puissent plaider en faveur d'un alignement des interventions. Il est à noter que les mesures REDD+ inscrites dans le cadre de la Matrice de Gouvernance économique font déjà l'objet d'une **revue trimestrielle dans le cadre du Groupe Thématique Gouvernance** présidé par le Ministre des Finances. Les avancées et goulots

²⁹ S'agissant de l'extension du modèle du parc agro-industriel de Bukanga Lonzo dans les autres provinces, le Gouvernement poursuit les études de faisabilité dans le corridor Ruzizi-Uvira-Kalemie-Nyunzu-Kamina et la programmation de Centres de Développement Intégré (CDI) en vue de cultiver 1.305 millions d'hectares d'ici 2020. A moyen terme, le Gouvernement entend réhabiliter et relancer le secteur agricole dans l'ancienne province de l'Equateur et à Kinshasa, avec l'appui financier de l'Agence Internationale de Développement (IDA).

d'étranglement relatifs à la réforme foncière et à celle de l'aménagement du territoire sont exposés et discutés dans ce cadre. La REDD+ a par ailleurs été inscrite à de nombreuses reprises à l'ordre du jour du groupe thématique affaire foncière.

Par ailleurs, dans la continuité du DSCR2 qui adresse les changements climatiques comme l'un des piliers de l'action gouvernementale, le plan d'Investissement REDD+ nourrira l'établissement du prochain Plan National Stratégique de Développement à compter de 2016.

Se baser sur l'existant et fournir des incitations à l'alignement au travers d'un apport en cofinancements

Le Plan d'Investissement REDD+ a vocation à investir sur des programmes conséquents à même de démontrer la valeur ajoutée d'une programmation intégrée. Néanmoins il prévoit aussi de nombreux apports en cofinancements afin de :

- **Financer des interventions permettant de mieux adresser les moteurs de la déforestation dans des programmes existants portés par des partenaires sur des zones d'enjeu REDD+ :** par exemple, inciter les programmes agricoles à fournir des efforts tangibles sur la prise en compte de la dimension spatiale de leurs interventions, en œuvrant au zonage, (-ex : financements de schémas provinciaux) et/ou à la clarification et sécurisation foncière. De nombreux partenaires investissent sur des zones d'enjeu REDD+ sur le développement rural, la gestion forestière durable ou l'agriculture ; il s'agira donc d'aligner leurs interventions sur la Stratégie nationale REDD+. Par ailleurs, des synergies avec un programme d'électrification rurale financé hors-REDD+ pourront être favorisées, notamment dans le cadre des plans de développement vert ;
- **Expérimenter sur le terrain des modalités de mise en œuvre, afin de mieux renseigner les réformes, politiques et mesures,** tant par exemple en matière de foresterie communautaire que de sécurisation foncière. Ainsi donc une enveloppe significative des montants assignés aux programmes de réformes aménagement et foncier sera affectée à cofinancer des interventions existantes d'appui au développement rural qui auraient insuffisamment pris en compte ces dimensions, ou des initiatives ad hoc dans des zones non prises en charge par les programmes intégrés prioritaires.
- **Fournir des incitations à des partenaires privés** pour le développement d'activités à même d'avoir un impact conséquent sur la réduction de la déforestation mais ne pouvant être pris en charge par l'aide publique tels que d'appuyer l'émergence d'autres types de combustibles alternatifs au bois-énergie (LPG, gaz de ville, etc.).

Une « Labellisation REDD+ » visant l'intégration des programmes alignés dans le Plan d'Investissement

Si l'alignement des programmes existants ou en cours de programmation aux objectifs REDD+ est un objectif clé du Plan d'Investissement, l'intégration de ces programmes des partenaires bi et multilatéraux dans le Plan d'Investissement (cadre logique et budget) sera opérée après démonstration de l'alignement, en fonction de critères qui seront développés par le Secrétariat technique du Fonds. Ces critères devront être rigoureux afin d'assurer la compatibilité des actions conduites avec les objectifs de la Stratégie REDD+, sans être trop complexes afin de susciter des dynamiques positives en termes de partenariats et de coordinations des interventions.

Ces critères permettront d'assurer une « labellisation REDD+ » des programmes ; les partenaires pouvant ainsi valoriser le fait que leurs interventions en RDC prennent en compte spécifiquement les impacts à court, moyen et long terme sur les forêts de manière à les atténuer ou à les compenser. Pour

bénéficiaire de cette labellisation REDD+, les programmes seront soumis au Comité de Pilotage du Fonds National REDD+.

Ainsi donc à titre d'illustration, le 11^{ème} FED de l'Union Européenne pourrait contribuer à l'atteinte des objectifs REDD+, sur l'aire protégée du Virunga correspondant à une zone d'enjeu REDD+.

Annexe 10: La complémentarité des différentes sources de financement REDD+ : l'exemple de la Province de Mai-Ndombé

La province du Mai Ndombe (131 393 km², entre 1,5 et 2 million d'habitants) contient l'une des forêts (88 000 km²) les plus menacées de la RDC du fait de sa proximité avec Kinshasa et de son drainage par un important réseau de voies navigables. Ces forêts attirent un grand nombre de migrants pour y faire de l'agriculture sur brûlis et du charbon de bois ; ces populations augmentent la pression sur la forêt du croît démographique naturel, de l'ordre de 3%. Le couvert végétal a perdu 2600 km² de forêt entre 2000 et 2012 (WRI) mais le rythme de la déforestation a considérablement augmenté entre 2010 et 2015, du fait de l'épuisement des forêts du Bas Congo comme source d'approvisionnement principal de Kinshasa en charbon de bois, rôle aujourd'hui dévolu au Mai Ndombe et par le développement simultané des fronts pionniers à maïs. L'exploitation forestière industrielle sous cahier des charges et plan de gestion s'y déploie mais également l'exploitation artisanale semi industrielle, largement incontrôlée et illégale. La province du Mai Ndombe est particulièrement riche en biodiversité (éléphants, Bonobos, hippopotames...) et en ressources halieutiques.

Pour protéger autant que faire se pourra cette forêt plusieurs projets ont été identifiés : deux projets intégrés redd + et un programme d'achat de réduction d'émission, l'ER Program.

- **Un projet du FIP/PIF, le Projet Intégré REDD Plateau (PIREDD Plateau)**, qui occupe 4 territoires (32 000 km²) sur les huit que compte la Province (Yumbi, Bolobo, Mushie, Kwamuth). Ce projet est en cours de démarrage, sous maîtrise d'œuvre du WWF, Agence Locale d'Exécution. Il est financé à concurrence de 14,2M USD par le FIP.
- **Un autre PIREDD (« le PIREDD Mai Ndombe »)** a été identifié sous couvert du Programme Bio CF en 2014. Il couvre les quatre autres territoires de la Province (Kiri, Inongo, Kutu, Oshwe, 99 141 km²). Il a été évalué à 45M USD, sachant qu'une partie de ce financement vise à compléter les investissements d'infrastructure des plans d'aménagement du territoire du précédent Piredd, le PIREDD Plateau mais aussi d'y augmenter l'effort en matière de développement des cultures pérennes. Ce programme est à la recherche de financement. Il est présenté au financement du CAFI mais également à celui du Fonds Vert (GCF), simultanément, sachant que si l'un des fonds le finance, il ne saurait être financé par l'autre.
- **Le programme d'achat de réductions d'émissions, ER Program de la Province du Mai Ndombe.** Ce programme, pour lequel il existe un intérêt de principe du Fonds Carbone du FCPF, consiste à ouvrir une opportunité d'achat de dix millions de tonnes des crédits carbonés qui seront produits dans la province du Mai Ndombe grâce aux investissements des PIREDD.

Ces programmes ont été articulés afin de modéliser dans une province de la RDC une démarche juridictionnelle complète intégrant : un MRV satellitaire, des investissements initiaux (les deux PIREDD) comportant l'expérimentation à grande échelle de Paiements pour Services Environnementaux et un programme d'achat de crédit carbone. Les bénéfices de ces achats seront réinvestis i) dans la poursuite du programme après 2020 ; ii) de nouveaux investissements initiaux, dans la Province ou ailleurs.

Ce programme présente de nombreux aspects innovants qui s'offriront comme modèles pour les autres programmes intégrés comme pour l'expérimentation d'évolutions juridiques en cours d'élaboration : en matière d'aménagement du territoire (les PIREDD sont basés sur l'aménagement participatif du territoire aux différents niveaux d'organisation du territoire), de foncier, de réglementation et de contrôle forestier, et d'exploitation forestière au travers de la mise en pratique des concessions forestières communautaires.

CARTE : Cartographie des initiatives Mai Ndombe

La carte n'a pas été intégrée dans ce document du fait de la taille du document. Elle sera envoyée en même temps que le Plan et mise à disposition auprès de quiconque sur demande à l'adresse suivante : gabykash@yahoo.fr

Annexe 11: Contribution et alignement au budget national

Le Gouvernement apporte ses ressources domestiques au travers de nombreux programmes permettant d'œuvrer à un développement rural durable, repris dans les prévisions budgétaires du projet de Budget 2016³⁰ tels que, sur la période 2016-2018 à titre indicatif :

Secteur	Programme	Cumul 2016-2018 FC
Agriculture	Gouvernance Agricole et renforcement des capacités institutionnelles	8 008 725 040
Développement rural	1. Renforcement des capacités institutionnelles	98 277 200 000
	2. Accompagnement durable des paysans (accompagnement des jeunes ruraux, appuis à la production, amélioration du cadre de vie en milieu rural)	472 659 200 000
	3. Promouvoir un modèle de développement rural durable (développement durable des ressources naturelles, lutte contre le changement climatique)	34 310 400 000
Energie	1. Réforme structurelle (Autorité Nationale Energies Renouvelables)	18 810 000 000
	2. Réforme institutionnelle (décentralisation de la maîtrise d'ouvrage)	15 615 331 018
	3. Réhabilitation des infrastructures existantes, construction des nouvelles infrastructures en milieux urbains et développement du Programme "Village Moderne", pour les milieux ruraux	394 238 416 997
TOTAL	Franc congolais (2016-2018)	1 041 919 273 055
	Dollars USD (2016-2018)	1 115 518 640

Le Dialogue de politique permettra de conduire un plaidoyer tant interne au Gouvernement qu'avec les partenaires pour favoriser l'exécution des programmes pertinents dans les zones d'enjeu REDD+, sachant que les dépenses d'investissement du budget de l'Etat sont souvent faiblement exécutées (à hauteur de 20% en 2015). Si cette tendance n'était pas améliorée, les programmes du Gouvernement susmentionnés contribueraient donc à un minimum de 223 M USD sur trois ans. Et ce, sans compter la contribution significative du Gouvernement au volet démographie au travers du système de santé et des coûts de fonctionnement y afférents.

Par ailleurs, le Gouvernement a prévu dans son budget 2016 de réitérer un appui i) à la réforme foncière (financement de la CONAREF à hauteur de 1M USD par an), ainsi que d'initier un appui ii) à la réforme d'aménagement du territoire (montant non déterminé³¹).

Enfin, dans chaque Province, les services administratifs vont être mobilisés (cadastre, contrôle forestier, etc.). Sur base d'une hypothèse de 150 agents administratifs mobilisés par province, le Gouvernement contribuera à hauteur de 4,68M USD par an pour la mise en œuvre de 26 programmes intégrés.

³⁰ Programmation budgétaire des actions du Gouvernement (PBAG) 2016-2018, Ministère du Budget, Septembre 2015

³¹ Voir « Exposé Général du Projet de Loi de finances de l'exercice 2016 », Ministère du Budget.

Dès la signature des contributions au Fonds National REDD+ pour la mise en œuvre du Plan, le Secrétariat du Fonds veillera à transmettre le Plan de décaissement au Ministère du Budget afin que le décaissement annuel soit reflété et capté par le budget national dans ses recettes extérieures de financement des investissements/dons projets. Enfin, dès capitalisation du Fonds national par une source de financement extérieure, le Gouvernement de la RDC examinera d'inscrire au budget de l'année t+1 sa contribution directe au Plan d'Investissement REDD+ tel que cela avait été indiqué dès 2013 lors de la validation du Manuel d'Opérations du Fonds National REDD+.

Par ailleurs, le Gouvernement a indiqué vouloir réinvestir les paiements basés sur les résultats REDD+ qu'il reçoit au travers du Fonds national REDD+. Par exemple, à la signature de l'accord d'achat de réductions d'émission avec le Fonds carbone du FCPF, les bénéfices seront réinvestis au travers du Fonds national REDD+, et figureront donc comme une contribution de l'Etat, à même de pérenniser les frais de fonctionnement du programme Mai Ndombe, mais aussi d'investir dans des activités dans cette Province, ainsi que dans d'autres zones d'enjeu REDD+. L'étude sur le partage des bénéfices est en cours de finalisation mais une estimation de 50 M USD sur 6 ans pourrait donc être reversée au Fonds National REDD+.

Annexe 12: Les Paiements pour services environnementaux dans la mise en œuvre de la REDD+

Les PSE comme outil d'appui à l'investissement et d'incitation au changement des pratiques

Les "Paiements pour services environnementaux" (PSE) représentent des instruments particulièrement intéressants d'encadrement et d'incitation pour la modification des pratiques des divers utilisateurs des terres et ressources forestières, et notamment des communautés rurales. Les PSE constituent à la fois :

- (i) des instruments contractuels fondés sur l'incitation, mais incluant une conditionnalité, et ;
- (ii) des outils d'investissement devant permettre de co-construire, avec les bénéficiaires des PSE, des alternatives durables et rémunératrices aux pratiques conduisant à la destruction du couvert forestier.

Tel que présenté dans la Stratégie nationale cadre REDD+, les PSE comportent ainsi deux compartiments, distincts mais indissociables :

- Des appuis à la mise en œuvre d'activités devant permettre la modification des pratiques ayant un impact négatif sur le couvert forestier vers des pratiques ayant un impact moindre ou positif sur le couvert forestier, ou réalisées en dehors des forêts. Une fraction au moins de ces appuis à l'investissement, plutôt orientés vers les ménages, devrait être conditionnée à la réalisation effective des activités définies, selon des normes de qualité claires (paiement aux performances). On appellera cette composante du contrat « **PSE investissement** ». Elle permet en effet de subventionner les interventions dans une phase de démarrage, avant que celles-ci ne soient économiquement productives (par exemple pour des plantations ou les produits d'exportation labellisé agriculture responsable ou commerce équitable).
- Une rémunération contractuelle négociée pour le respect du plan d'utilisation des terres défini. On appellera cette composante du contrat « **PSE zonage** ». Cette rémunération serait *a priori* collective, au travers des Comités Locaux de Développement (CLD) et autres structures d'organisation et de concertation au niveau local ;

Ces deux aspects du contrat doivent impérativement être combinés. En effet, le développement d'activités alternatives à l'utilisation de la forêt ou ayant un impact moindre sur la forêt ne signifie pas pour autant nécessairement une diminution de la pression sur la forêt : il est nécessaire d'y adjoindre une incitation collective au respect du plan de zonage. Des détails supplémentaires sont donnés dans la Stratégie nationale cadre REDD+.

Un outil incitatif transversal pour la mise en œuvre de la REDD+

A ce titre, les PSE sont un outil important de la réussite du Plan d'Investissement : très transversaux, ils seront sollicités pour les différents secteurs stratégiques pertinents du plan, dans le cadre des programmes intégrés aussi bien que de certains programmes thématiques, et entre autres :

- le contrôle des feux de brousse et les mises en défens, permettant le recru forestier naturel des savanes anthropiques, à partir des essences naturelles. Les paiements pourront ici rémunérer la création de pare feu, le travail d'équipes villageoises de gardiennage ou de lutte contre le feu etc. Ils pourront aussi servir à passer des contrats de protection avec les groupes les plus concernés par les feux de brousse comme les jeunes et les chasseurs...

- le développement de l'agroforesterie en savane ou sur terre dégradées, afin de créer des sources durables de charbon de bois et des conditions durables de production agricole à partir de la jachère brulis.
- le développement de plantations fruitières et reboisements villageois, payés à la surface ou à l'arbre planté etc.
- le respect de certaines normes de production liées à l'obtention de labels promus par le Fonds National REDD+ (zéro déforestation, protection de la biodiversité)
- le respect par les communautés des accords de restriction d'accès, comme par exemple les interdictions d'envahissement des layons forestiers dans les concessions légales ou communautaires.

Les paiements peuvent-être totalement dépendants du résultat (le paiement est fait à posteriori, après contrôle de l'effectivité du contrat de PSE), mais ils peuvent également comporter une part d'investissement initial, complétée ensuite par un paiement au résultat. Un exemple est donné par la création et l'entretien des pare feux autour des plantations : une partie du paiement peut être effectué lors de la réalisation du pare feu, tandis que son entretien sera payé au résultat, *a posteriori*, avec la lutte contre les feux courants.

L'apprentissage dans l'optique d'un futur programme national PSE

Si cet instrument est souple d'usage et s'il comporte entre le projet et le bénéficiaire une formule contractuelle assez simple à initialiser, il suppose des paiements à posteriori et donc des contrôles in situ dont les coûts pourront se révéler élevés, sans parler de la difficulté et de la complexité de vérification, ainsi que des risques parfois que pourraient induire leur paiement. Il n'est donc pas adapté à tous les contextes et toutes les interventions mais pourra être utilisé dans de nombreux cas, donc ceux évoqués en exemple. Des outils innovants peuvent par contre aider à lever certains de ces obstacles, tel que les technologies mobiles (transfert de fonds par téléphone, collecte des données intégrant facilement des photos géo-référencées, etc.).

La RDC dispose d'ailleurs de quelque expérience en ce domaine, plutôt favorables (Luki) ou très positifs (EcoMakala à Goma). Le Plan permettra d'expérimenter ce mode incitatif à plus grande échelle et dans divers contextes, et pourrait être érigé en mécanisme national, à l'image de l'Equateur (Ecuador), du Mexique ou du Costa Rica, lors de la prochaine phase d'investissement REDD+, sur base des leçons apprises.

Annexe 13: Cartographie des initiatives des parties prenantes

Comme indiqué précédemment, notamment dans la section portant sur la « Programmation basée sur l'expérience et les leçons apprises », la programmation REDD+ s'est construite sur la base d'un dialogue permanent avec les acteurs des divers secteurs pertinents pour la REDD+ depuis 2010.

Le processus REDD+, de nature multisectorielle et ayant une vocation transformationnelle, n'entend pas réinventer ce qui existe mais au contraire souhaite capitaliser sur l'existant et se faire communiquer entre elles des pratiques, méthodologies, approches, activités qui souvent sont mises en œuvre de façon sectorielle.

La Coordination Nationale REDD+ et les acteurs engagés dans la REDD+ (Ministères, partenaires, société civile etc.) ont établi de nombreux espaces de dialogues et d'échanges sur les nombreuses expériences et initiatives en cours dans le pays. Les programmations REDD+ ont été établies sur la base des leçons apprises.

Le secteur de l'environnement est particulièrement actif en matière d'échange d'expériences au travers du Groupe Interbailleurs sur l'Environnement et la cartographie conduite des projets et programmes dans ce domaine, mais aussi et surtout la tenue mensuelle de la Table Verte avec l'appui de la Coopération allemande (GIZ) permet d'aborder des thèmes spécifiques et de faire la revue des leçons apprises.

Au-delà de ce secteur, la REDD+ avec l'appui du projet « mobilisation et renforcement des capacités REDD+ » du PNUD sur financement Norvège a permis de susciter un dialogue et mettre en place des cadres et dynamiques de travail dans d'autres secteurs, notamment ceux portant sur les réformes REDD+ d'Aménagement du Territoire et du Foncier, en appui tant à la partie nationale qu'au travers de la mobilisation des partenaires dans ces secteurs.

Ainsi donc la connaissance des programmes en cours a permis du fait des leçons apprises de nourrir la programmation REDD+ et l'établissement du Plan d'Investissement REDD+, mais a aussi vocation à :

- **constituer la base des futurs efforts de programmation REDD+, notamment lors de l'élaboration de programmes intégrés dans des zones d'enjeu REDD+.** Ces derniers devront se baser sur la revue des capacités existantes. Afin de donner une idée préliminaire, deux Annexes portant sur les initiatives pertinentes sur les zones d'enjeu des anciennes Provinces de l'Equateur et de l'Oriental ont été rédigées. Cette analyse devra être conduite en profondeur lors de l'élaboration détaillée des programmes ;
- **définir les enjeux en termes d'alignement et de cofinancement** : en effet comme mentionné à de nombreuses reprises dans l'ensemble des documents stratégiques REDD+ du pays (Stratégie, Plan d'Investissement, Manuel d'Opérations du Fonds), les seuls financements additionnels REDD+ ne pourront couvrir et répondre à la totalité des enjeux liés à la mise en œuvre de la REDD+ en RDC et à une modification des dynamiques d'utilisation des terres. Ainsi donc le Plan d'investissement REDD+ a vocation à susciter un alignement des initiatives, en cours ou à venir, financées par les partenaires et le gouvernement sur les objectifs de la REDD+. Pour ce faire, le processus REDD+ et ses organes techniques doivent se doter d'une connaissance précise du portefeuille d'activités dans le pays, afin d'assurer un effet de levier efficace des financements REDD+.

Les trois annexes permettent donc d'illustrer de façon non exhaustive les initiatives pertinentes sur la base desquelles et avec lesquelles le Plan d'Investissement REDD+ pourra rentrer en dialogue pour la mise en œuvre de la REDD+ en RDC.

Annexe 13a: Cartographie des initiatives pertinentes dans les zones d'enjeu REDD+ prioritaires de l'Orientale (Tshopo, Bas Uele, Ituri)

Description de la zone

La zone Orientale d'enjeux REDD+ comprend les trois nouvelles provinces issues du processus de décentralisation et du récent découpage administratif de l'ancienne Province juridictionnelle Orientale, à savoir la **Tshopo, le Bas-Uélé et l'Ituri**. Elle couvre une superficie totale estimée à 412.627 km², est constituée de 77 % de forêt (20% des forêts du pays), riche en biodiversité et en ressources naturelles (or, diamant,...). Plus de 6 millions d'habitants (environ 10% de la population nationale) vivent dans cette zone. Avec un taux de croissance moyen de 3%/an, le nombre de cette population va augmenter dans l'avenir et ses besoins avec ; ce qui aura certainement un impact négatif sur les ressources naturelles.

Le taux de déforestation annuel est de près de 2% entre 2000 et 2014. Ce chiffre est largement supérieur à la moyenne nationale égale à 0,31% et la perte forestière y est plus grande que la superficie de la Suisse. Les "points chauds" de déforestation sont concentrés essentiellement le long des grands axes routiers, autour des agglomérations comme ville de Kisangani et dans les foyers miniers artisanaux dispersés. Cette forte pression s'explique notamment par une forte dynamique économique liée à la connexion partielle de l'Ouest de la zone à Kinshasa via le fleuve Congo, mais également aux Provinces de l'est et à un marché est-africain demandeur en ressources et apte à saisir les opportunités d'investissement.

La déforestation et la dégradation y sont causées directement et principalement par l'expansion de l'agriculture itinéraire sur brûlis pour la subsistance et le commerce et l'exploitation non durable des ressources forestières (bois, bois énergie, minerais,...). Les causes sous-jacentes les plus importantes sont notamment : la croissance démographique, les migrations vers le front forestier, l'ouverture des routes prioritaires, la mauvaise gouvernance forestière, la pauvreté, etc. L'ensemble de ces défis, mais aussi des opportunités de développement vert font de la zone, une vitrine des enjeux REDD+ actuels et futurs forts, mais également du pays via une nouvelle gouvernance territoriale.

Province de la Tshopo

Plusieurs initiatives existantes de différents partenaires existent dans la Province, mais les plus pertinents sont celles financées par : la Belgique, la France, l'UE et le FIP.

La Belgique représente le principal partenaire de développement de longue date. Actuellement elle y intervient dans trois domaines : **agriculture, désenclavement (voies de communication) et éducation**, mais c'est l'appui à l'agriculture qui est intéressant pour les investissements REDD+.

Le « *Programme de Développement Agricole du District de la Tshopo (PRODAT)* » (2014-2018) exécuté par la CTB avec un budget de 11M € est l'intervention principale. Il vise l'augmentation durable des revenus des exploitants familiaux ruraux, grâce à la relance durable de la production agricole et à la contribution à la réduction de la pauvreté. Concrètement, l'objectif est d'améliorer les systèmes agraires en intégrant les pratiques de gestion durable, le genre, tout en assurant l'accès au marché.

La zone d'intervention couvre les territoires d'Isangi, Banalia et Opala, situées à proximité de Kisangani et caractérisées par une forte concentration de points chauds de déforestation. Dans le cadre du Plan d'investissement REDD+, le Programme juridictionnel REDD+ intégré dans la Tshopo pourra capitaliser les résultats du PRODAT sur plusieurs aspects dont : les résultats d'impact de l'agriculture sur la forêt et l'environnement ; les systèmes agraires durables diffusés, l'agroforesterie, les cadres de

concertation (CARG) et acteurs clés renforcés en matière de gouvernance, les OPA (organisations des producteurs agricoles) et prestataires de services de proximité (services d'appui-conseil) renforcés; etc.

Le programme se trouve actuellement dans sa phase de démarrage, mais il présente un potentiel très fort d'alignement, de partenariat, de synergie et de complémentarité dont il faudra rechercher les articulations avec les programmes du plan.

La France quant à elle, finance le *Projet Appui à la gestion durable des forêts en RDC (AGEDUFOR)*. C'est un projet de l'AFD dont l'objectif est de renforcer la dynamique d'aménagement durable des forêts de production de bois d'œuvre sur l'ensemble des provinces forestières de la RDC. Plusieurs réalisations sont à son actif : mise en place des compétences au niveau provincial pour accompagner les plans d'aménagement, expérience de conversion des titres en contrats de concession ayant permis de lancer la dynamique d'aménagement RDC ; développement des outils techniques et méthodologiques pour l'analyse et la validation des documents d'aménagement; conception des modules de formation sur l'aménagement ; propositions d'améliorations des textes réglementaires (révision des arrêtés sur l'aménagement et l'exploitation forestière ; ainsi que des normes de gestion durable (guides opérationnels)). Le Plan d'investissement s'en servira pour développer son programme sectoriel « forêt » axé sur la gestion forestière durable II.

L'UE est présente dans la Tshopo, à travers le *Projet Forêts et Changements Climatique au Congo (FCCC)* mis en œuvre par CIFOR, ainsi que d'autres partenaires. Ce projet intervient dans la province de la Tshopo, notamment à Kisangani (UNIKIS) et à Yangambi (réserve de Biosphère). L'objectif du projet est d'appuyer la RDC dans la mise en œuvre de sa politique pour contrer les effets du changement climatique, à travers le renforcement de son programme de réduction des émissions et d'augmentation des stocks de carbone. Etant donné qu'il se réalise dans la zone d'intervention ciblée par le Programme intégré REDD+/Orientale, il apparaît nécessaire d'établir des mécanismes de collaboration avec e projet.

La BAD appuie des activités REDD+ dans la Tshopo, via deux initiatives pertinentes pour le Plan d'investissement. Il s'agit du : *Projet pilote REDD+ d'Isangi (PPRGII) et du Projet Intégré REDD (PIREDD)*

Le PPRGII (2012-2016) mise en œuvre par la CNREDD et l'Ong OCEAN : projet en phase finale, mais très intéressante car ayant opéré dans une des zones d'enjeux REDD+ cibles du Programme intégré REDD+. Ce projet a permis d'élaborer un Plan d'aménagement du territoire d'Isangi ; de développer des plans de gestion des forêts villageoises; de renforcer les capacités des acteurs locaux (CARG); mettre au point des outils adaptés de suivi des stocks de carbone forestier à l'échelle locale (MRV), de structurer les communautés locales ; de tester des modèles d'agroforesterie et de reboisement villageois, Ces résultats et les leçons tirées seront capitalisés lors de la mise en œuvre des programmes prévus par le Plan dans la province.

Le PIREDD (2014-2020) du FIP (PIF) par contre est en phase de démarrage et déjà intégré dans le plan d'investissement REDD+. Il fera l'objet de collaboration, de synergie, de complémentarité et peut être de cofinancement si nécessaire avec le programme intégré REDD+/Oriental et tous les autres programmes sectoriels qui cibleront la province de la Tshopo afin d'éviter de chevauchement et de duplication sur les mêmes zones. Ce travail sera facilité par les réalisations à ce jour du projet : la caractérisation des sites d'intervention, la capitalisation des résultats des projets pilotes REDD+ et de de développement dans la région ; etc. L'aménagement du territoire, la démographie, la gouvernance, la sécurisation foncière et l'agriculture durable sont les domaines clés dans lesquels il sera nécessaire de rechercher l'articulation.

Province de l'Ituri

L'Ituri est une province où l'USAID et la BAD sont les principaux partenaires. Ils interviennent respectivement à travers CARPE et le Projet pilote REDD+, exécutés par l'Ong **WCS (Wild Conservation Society)**.

WCS est implantée dans la région (territoire de Mambasa), depuis 30 ans et décidée à y rester pendant encore longtemps. Les interventions de WCS sont axées sur quatre aspects/domaines suivants : (i) la conservation (un projet dans la RFO), (ii) les moyens d'existence (Livelihoods), (iii) le changement climatique & REDD+ (un projet pilote REDD+ géographiquement intégré dans Mambasa), et (iv) les industries extractives (accompagnement de grandes sociétés minières en matière de mitigation d'impacts environnementaux). Cette organisation travaille avec un réseau d'Ongs locales (CODELT, ACIAR, PSG, Réseau AKINA AMANI, Caritas-Développement, etc.) et de nombreuses organisations de la société civile sur différents thématiques.

Dans le cadre de CARPE, WCS met en œuvre les activités du programme Conservation des Ecosystèmes Forestiers d'Afrique Centrale (CAFEC) dans le paysage naturel Ituri-Epulu- Aru, et focalisées sur la gestion durable des forêts, la conservation de la biodiversité et les activités REDD+, regorgeant des forêts riches en carbone et en ressources biologiquement sensibles.

Ce programme a permis de développer avec la participation communautaire et de mettre en œuvre les plans d'utilisation des terres. Par ailleurs, le programme a appuyé les activités économiques alternatives permettant de balancer les besoins des communautés locales et les impératifs de la conservation de la nature, tout en renforçant leurs capacités et celles des services de l'Etat à gérer ressources naturelles et à développer des infrastructures.

Par rapport au *Projet pilote REDD+* financé par la BAD et exécuté par la CNREDD, WCS (opérateur) a mis en œuvre d'une expérience agroforestière basée sur le « cacao vert » ; appuyé l'élaboration du plan d'aménagement de la concession forestière ENRA (Enzyme Refiners Association) à Mambasa.

Les résultats de ces deux initiatives seront capitalisés ainsi que les expériences des partenaires de WCS, mises en contribution notamment en matière de « foresterie communautaire » et le renforcement des capacités des acteurs locaux dans le processus REDD+.

Province du Bas-Uélé

Aucun partenaire clé, ni initiative pertinente, n'a été identifié dans cette province, en dehors de la Banque Mondiale dans le cadre du «Pro-routes», dont l'objectif est la réouverture des routes prioritaires en RDC. Ce projet a réhabilité l'axe Kisangani – Buta (Province Bas-Uélé), ainsi que Buta – Bumba (Province Mongala). L'impact du projet est justement le désenclavement de cette zone restée fermée à la circulation depuis plusieurs dizaines d'années. Il est certain qu'elle va accroître les activités économiques dont les plus importantes sont : l'agriculture et l'exploitation artisanale de l'or et de diamant, avec un impact sur les ressources forestières. Il existe des possibilités de collaboration avec les programmes du secteur agricole du Plan et des programmes intégrés REDD+ dont les zones d'intervention sont traversées par le Pro-Routes. Cofinancements possibles sur les études d'impacts environnementaux (conservation) des routes, contrôles des flux de produits forestiers : bois, gibier...D'autres axes de collaborations sont à rechercher.

CARTE : Initiatives pertinentes en cours sur l'ancienne Province Oriental

La carte n'a pas été intégrée dans ce document du fait de la taille du document. Elle sera envoyée en même temps que le Plan et mise à disposition auprès de quiconque sur demande à l'adresse suivante : gabykash@yahoo.fr

Cartographie de principales initiatives des PTF dans la zone d'enjeux REDD+ Orientale

Intitulé du Programme/projet	Bailleur	Partenaires de mise en œuvre	Budget (millions)	Période d'exécution	Secteur	Objectifs clés	Types d'activités	Localisation
Projet Intégré REDD+ Bassins Kananga/Mbuji-Mayi et Kisangani (PIREDD/MBKIS)	BAD/FIP	MECNDD	22,100 \$	2014-2020	REDD+	Réduire les émissions de gaz à effet de serre dues à la déforestation et à la dégradation des forêts tout en luttant contre la pauvreté.	Appui à la gestion durable des forêts (reboisement, afforestation, forestières, encadrement de la filière bois-énergie et renforcement des capacités) ; Appui à l'agriculture durable et à la sécurisation foncière (pratiques agricoles durables, plans locaux d'utilisation des terres, ...)	bassins de Mbuji Mayi (Kasaï central), Kananga (Lulua) & Kisangani (Tshopo). A Kisangani (Réserve de Masako, axe Banalia, axe Opala,...)
Projet pilote REDD+ Géographiquement Intégré Mambasa (PPRGIM)	BAD/CBFF	CN-REDD, WCS	2,956 €.	2012-2016	REDD+	Contribuer à la réduction de taux de déforestation & dégradation, et de perte de biodiversité, augmenter les revenus des communautés du territoire de Mambasa (zone du projet)	Plan Utilisation des Terres (zonage participatif, plan d'aménagement, clarification de tenue des terres,...), Information, Education et Communication (sensibilisation), agriculture durable (non incinération, semences améliorées, usage agricole des forêts dégradées,..)	Province Ituri (territoire de Mambasa, Réserve de Faune à Okapis (RFO)
Projet pilote REDD+ Géographiquement Intégré Isangi (PPGII)	BAD/CBFF	CN-REDD, OCEAN	2, 289 €	2012-2016	REDD+	contribuer à la réduction de la déforestation et de la pauvreté dans la zone du projet.	Plan d'aménagement du territoire, plans de gestion des forêts villageoises ; sécurisation foncière; appui au CARG ; agroforesterie, reboisement, IEC, agriculture durable, diversification agricole, organisation paysanne, suivi du couvert forestier (MRV, SIG,...)	Territoire Isangi (secteurs/chefferies Liutua, Lukombe et Bambilota
Programme Régional pour l'Environnement	USAID, NORAD	WCS	13,600 \$	2013-2018	Conservation	Soutenir la conservation de la biodiversité, entreprendre les activités pilotes REDD+ et développer les systèmes de	Conservation de la biodiversité, atténuation au changement climatique (REDD+), gestion durable des forêts, appui aux	Province Ituri (territoire mambasa/RFO)

en Afrique Centrale (CARPE)/landscape Ituri-Epulu-Aru						suivi des stocks et des flux de carbone dans le paysage.	activités économiques alternatives, renforcement des capacités des communautés locales et des services de l'Etat à gérer ressources naturelles et le développement des infrastructures,	
Projet régional de gestion de ressources naturelles renouvelables des forêts d'Afrique centrale (ECOFAC)	UE	COMIFAC, RAPAC, CEEAC, MECNDD, ZSF, WCS	-	2011-2016	Conservation	Contribuer la gestion durable et à la conservation des écosystèmes forestiers		Province Tshopo (Parcs de Maiko & Lomami)
Programme Biodiversité et Forêts (PBF)	Allemagne		-	2005-2018	Conservation	Protéger la biodiversité, l'exploitation durable des forêts, ainsi que la situation économique des populations locales sont améliorées ; renforcement des capacités des institutions étatiques en charge de gestion durable des ressources naturelles, et amélioration de la gestion des zones protégées.		Province Tshopo (Parc Lomami, Parc Maiko), Province Ituri (RFO)
Pro-routes	Banque mondiale	-	-	2008-2016	Infrastructures	Rétablir durablement l'accès entre les chefs-lieux des provinces et les districts/territoires		Provinces Tshopo, Ituri et Bas-Uélé (RN 4, RN 6)
Programme de Développement Agricole dans le District de la Tshopo (PRODAT)	Belgique	CTB	11,000 €	2014-2018	Agriculture	Augmenter les revenus des exploitants familiaux dans les zones cibles de la province, grâce à la relance durable de la production agricole et contribution à la réduction de la pauvreté	Production semencière ; techniques de production améliorées et innovantes, Accompagnement des organisations des producteurs agricoles et des prestataires de services de proximité; Appui aux CCP/CARG	Province de la Tshopo (territoires de Banalia, Isangi et Opala)

Annexe 13b: Cartographie des initiatives pertinentes sur les zones d'enjeu REDD+ de l'ancienne Province de l'Equateur (Nord Ubangi, Sud Ubangi, Mongala).

Description de la zone

La zone d'enjeux REDD+ dans l'ancienne Province de l'Equateur aujourd'hui démembrée, comprend trois provinces : **Nord Ubangi, Sud Ubangi et Mongala**. Les autres nouvelles Provinces (Tshuapa et Equateur) sont aussi intéressantes, mais ne surtout pour des programmes de conservation de la biodiversité.

La superficie totale de trois provinces est de 166433 km². D'après les données de FACET (2010), le taux de déforestation dans la zone correspond à 2,68% sur la période 2000-2010. Aujourd'hui, ce taux semble faible, mais il reste tout de même supérieur au taux national (2,34%) sur la même période. Ce taux est caractérisé par beaucoup de disparités dans la zone. A titre d'exemple, autour de Gemena (dans une aire de 10000 km²) et Lisala les taux de déforestations de 2000 à 2010 sont respectivement de 6,88% 5,85%.

Selon le PNUE (2012), les moteurs de déforestation & dégradation forestière sont en premier lieu, l'expansion de l'agriculture itinérante sur brûlis axée sur les cultures vivrières, une activité dont dépend la quasi-totalité de la population. Les produits agricoles sont commercialisés vers la ville de Kinshasa, Kisangani, la République Centre Africaine (RCA) et celle du Congo/Brazzaville. L'un des impacts de cette activité agricole intense très visible est la dégradation accentuée des écosystèmes forestiers (savanisation) dans certains territoires comme Businga, Bumba, Gemena, etc.,

Il existe aussi plusieurs exploitations agro-industrielles de palmier à huile, café, cacao et hévéa, mais la plupart sont abandonnées en dehors quelques 'unes à l'instar de PHC (Plantations & Huileries du Congo). L'agriculture pourrait constituée une nouvelle menace dans la région si le climat des affaires s'améliore dans le pays. Parmi les autres causes de la déforestation, il y a aussi l'exploitation industrielle du bois, l'exploitation artisanale de bois d'œuvre, le bois énergie dans les bassins d'approvisionnement de Gemena, Bumba. Comme sur l'ensemble du pays, les principales causes sous-jacentes sont : la forte croissance démographique (environ 4,8% par an), la généralisation de la pauvreté, le chômage, la mauvaise gouvernance, etc.

La zone possède des enjeux REDD+ sont très forts et est ciblé en priorité par le Plan d'investissement pour abriter des Programmes REDD+ juridictionnels et intégrés REDD+ du Plan d'investissement. Par ailleurs, elle offre aussi beaucoup de possibilités à explorer pour d'autres programmes comme : la conquête des savanes, le cacao vert, les cultures pérennes, la gestion durable de l'exploitation forestière (artisanale & industrielle), etc.

Initiatives pertinentes

La **Banque Mondiale** est le partenaire clé dans les Provinces du Nord Ubangi, Sud Ubangi et Mongala. Elle finance un grand projet du Ministère de l'Agriculture, Pêche & Elevage à hauteur de 120M USD, connu sous le nom de « *Projet d'Appui à la Réhabilitation et à la Relance du Secteur Agricole (PARRSA)* ». Sa zone d'intervention couvre neuf (9) territoires repartis dans les provinces du Nord Ubangi (Gbadolite), Sud Ubangi (Gemena) et Mongala (Lisala). Ayant démarré en 2011, ce projet devrait prendre fin en 2015. Il a été prolongé pour une année, soit jusqu'à décembre 2016 avec une possibilité de négocier une phase 2, après cette période.

L'objectif de développement du PARRSA est de contribuer à la sécurité alimentaire et à la réduction de la pauvreté, d'augmenter la productivité agricole et d'améliorer la commercialisation des productions végétales et animales des petits agriculteurs à la base dans les zones ciblées de la RDC. Pour ce faire, il se focalise sur les activités liées à : l'amélioration de la production agropastorale; la réhabilitation des routes et infrastructures rurales ainsi que au renforcement des capacités du Ministère de l'Agriculture, du Développement Rural, et Gestion du Projet.

Bien que finissant, le PARRSA est une initiative intéressante pour les futurs programmes du Plan d'investissement REDD+ prévus dans cette zone, dont l'implémentation bénéficiera des acquis du projet tels que : le renforcement des CARG dans les territoires cibles, la structuration des organisations des producteurs agricoles (OPA), la mobilisation des acteurs locaux clés sur le processus REDD+; la reconstitution du capital de production agricole (semences de qualité) et pastorale (géniteurs de races améliorées) dans son aire d'intervention ; la revitalisation de la filière semencière, de la dynamique du marché semencier et de la production agricole ; l'expérimentation de la sédentarisation des Peuples Autochtones (PA) en collaboration avec l'ONUHABITAT (sécurisation foncière des sites), la présence d'un réseau de professionnels semenciers renforcés etc. En outre, le PARRSA a travaillé avec des partenaires nationaux et internationaux pour mettre en œuvre des activités du projet (SNV, Vision Mondiale, HPP, Caritas, ISCO, CDI-Bwamanda, UNOPS,...). Leurs expériences et capacités techniques seront en contribution dans les programmes sectoriels agricoles et intégrés des provinces cibles (Nord Ubangi, Sud Ubangi et Mongala). Par ailleurs, il existe un fort potentiel d'alignement de ce projet sur la REDD+ (modèles agricoles durables, agroforesterie, cultures pérennes, planification de l'utilisation des terres villageoises, ...). La recherche des articulations est nécessaire.

Les autres programmes/projets des partenaires sont localisés essentiellement dans le territoire de Bongandanganda, où les enjeux REDD+ sont faibles. Les interventions y axées focalisées essentiellement sur la conservation dans le **Parc National Salonga** et la gestion durable des écosystèmes forestiers. Bien que directement peu pertinentes pour le Plan d'investissement 2015-2020, ces initiatives possèdent des potentiels importants à explorer en termes d'alignement, de cofinancement, de complémentarité et de capitalisation d'expériences (la gestion durable des écosystèmes forestiers, cartographie participative, MRV, droits des peuples autochtones, ...).

L'UE appuie financièrement : 11^{ème} FED de l'UE (volets : agriculture & environnement, routes), ECOFAC, PPP, APNCGFB, AMCC, FLEGT/FAO, la **France** y est présente avec le Projet AGEDUFOR ; **l'Allemagne** intervient à travers plusieurs programmes dont PBF et **l'USAID** via CARPE/CAFEC. Le potentiel de collaboration, de capitalisation, de cofinancement, etc.,...sont possibles sur plusieurs aspects :

- Renforcement des capacités des communautés locales dans la planification et la mise en œuvre des plans de développement dans, autour des aires protégées, surtout dans les zones d'intervention des programmes intégrés REDD+,
- Mobilisation d'expertise technique de qualité cadre dans le domaine du changement climatique, atténuation, gestion durable des écosystèmes forestiers, cartographie participative, foresterie communautaire, etc.,
- Etc.

CARTE : Initiatives pertinentes sur l'ancienne Province de l'Equateur

La carte n'a pas été intégrée dans ce document du fait de la taille du document. Elle sera envoyée en même temps que le Plan et mise à disposition auprès de quiconque sur demande à l'adresse suivante : gabykash@yahoo.fr

Annexe 13c : Cartographie des initiatives des partenaires financiers en RDC (draft)

Ce document est en cours d'établissement et de consolidation. Il n'a pas vocation à être exhaustif.

N°	Partenaires	Programmes/ Projets	Période	Budget (M USD)	Secteurs d'intervention	Objectifs clés	Zones cibles (provinces, sites)	Potentiel d'alignement REDD+	observations
1	UNION EUROPEENNE	Sécurité Alimentaire (Composante agroforesterie)	2012-2018	16,40	agriculture, développement rural (petites infrastructures, commercialisation, organisation paysanne)	Contribuer à l'amélioration de la sécurité alimentaire & revenus des populations; réduction de la déforestation due à la carbonisation; développement de l'agroforesterie afin de valoriser les sols pauvres et protéger l'environnement.	Kinshasa (Plateau des Batéké), Lomami, Haut Lomami, Tanganyika, Haut Katanga,	important volet agroforestier. Alignement (labellisation) possible sur ces aspects mais aussi sur ceux portant sur l'organisation paysanne, l'amélioration des techniques de production, la diffusion des variétés améliorées.	Mise en œuvre ONG. Collaborations possibles sur l'identification et la mise en œuvre des PIREDD comme des programmes sectoriels.
2	UNION EUROPEENNE	Programme indicatif national 11ème FED (volets: Agriculture durable & environnement + Routes)	2014-2020	299,60	Agriculture durable & Environnement	Protection & à la valorisation des écosystèmes forestiers; biodiversité; développement socio-économique des populations locales via les	Orientale, Tshuapa, Mai Ndombe, Kasai Oriental, Kasai, Nord-Kivu, Haut Katanga, Kinshasa	articulation évidente avec le programme "conservation" du PI concentré sur le développement des zones tampons des parcs. Mais complémentarités possibles avec les	Fait parties d'un portefeuille total de 620 millions d'euros (667M USD) du Programme indicatif du 11ème FED/RDC. Agri & environnement (130 M euros) & RN1 (150 M Euros). Activités clés ciblent les aires protégées (Virunga, Garamba, Salonga, Biosphère de Yangambi, Upemba,...) et l'axe RN 1 Tshikapa - Mbuji Mayi.

						ressources naturelles renouvelables des aires protégées; lutte contre le changement climatique (stabilisation de la déforestation, séquestration & compensation des émissions GES); renforcement des filières d'agriculture durable performantes: amélioration du système d'assainissement de la ville de Kinshasa; achever la RN 1		PIREDD englobant les aires protégées, ainsi que les programmes sectoriels du PI (tous les programmes).	Articulations à rechercher lors des identifications de projet (du PI mais également du FED dont les projets pourraient aisément être alignés sur le PI.
3	UNION EUROPEENNE	Projet régional de gestion de ressources naturelles renouvelables des forêts d'Afrique centrale (ECOFAC)	2010-2016	33,30	Conservation	Contribution à la gestion durable et à la conservation des écosystèmes forestiers de l'Afrique Centrale et garantie des services environnementaux qu'ils fournissent	Tshuapa, Ituri, Haut Uélé, Kasai, Kasai Oriental, Nord et Sud Kivu		Aires protégées: Salonga, Lomami, Virunga, Kahuzi Biega, RFO, Réserve de la Ngiri, Maiko.
4	UNION EUROPEENNE	partenariat Public privé (PPP)	2013-2017	19,50	Conservation	Appui à la gestion performante et la pérennité des opérations de conservation; contribution à la protection durable et efficace des parcs	Tshuapa, Mai Ndombe, Kasai, Nord Kivu, Haut Uélé.		Projet régional (Tchad, RDC). Coût total projet : 31,11 M \$. Il s'agit d'un cofinancement avec d'autres partenaires comme: WWF, WCS, Virunga fondation, ...). Le projet Partenariats Public-Privé (PPP) est un mécanisme pour s'acquitter des mandats en matière de conservation,

						nationaux; et consolider l'assise des PPP et promouvoir le modèle afin d'optimiser à long terme, la gestion des aires protégées prioritaires.			de développement et de réduction de la pauvreté dans et autour des aires protégées prioritaires d'Afrique Centrale
5	UNION EUROPEENNE	Appui à la politique nationale de conservation et gestion des forêts et biodiversité (APNCGFB)	2009-2016	32,230	Conservation	Gestion durable des aires protégées et préservation de la biodiversité; amélioration des capacités de gestion des écosystèmes par des actions de conservation de 4 aires plus représentatives.	National	Possibilité réelle de capitalisation des résultats de recherche sur la gestion des forêts dans les programmes « forêts » du plan.	Le développement de programmes de recherche appliquée en gestion des forêts et conservation de la biodiversité par la mise en œuvre des programmes prioritaires, constitution des équipes, etc. ; l'appui au FLEGT
6	UNION EUROPEENNE	Prise en compte du changement climatique en RDC (AMCC)	2011-2016	18,20	Conservation	Appui à la mise en œuvre de la politique contre les effets du changement climatique par un renforcement du Programme de réduction des émissions et d'augmentation des stocks de carbone.	Equateur, Tshuapa, Mai Ndombé, Sankuru, Haut-Uélé, Ituri, Nord & Sud Kivu, Haut Katanga, Tshopo	Les volets « formation » et « recherche appliquée » sont intéressants car pourra contribuer au renforcement des capacités des partenaires de mise en œuvre, dans les programmes REDD+ innovants. Existence de potentiel de collaboration et de capitalisation d'expérience, fort.	Aires protégées: Upemba, Salonga, Virunga et Garamba. Coût total : 35,5b M euros (cofinancement avec la Belgique et ONG partenaires). Le projet se focalise sur le renforcement du pôle de formation de l'Université de Kisangani (formations universitaires & postuniversitaires) ; études et recherches sur les perspectives financières offertes au niveau international (déforestation évitée, mécanismes REDD, MDP) ; conception des programmes de communication sociale, d'éducation et de sensibilisation ; Soutien à la RDC pour sa participation à la COP 21

7	UNION EUROPEENNE	Programme d'Appui au FLEGT	2015-2020	-	Forêt	Soutenir les parties prenantes dans la mise en œuvre d'éléments du Plan d' Action FLEGT,	National	Possibilité de collaboration pour rapprocher le FLEGT avec la REDD+ en menant des actions conjointes dans les programmes « Forêts » du Plan d'investissement. Potentiel de capitalisation des FLEGT antérieurs dans le cadre de lutte contre l'exploitation illégale de bois d'œuvre.	Partenaire de mise en œuvre : FAO. Finalité : lutter contre le bois illégal, promouvoir le commerce de bois et produits de bois légaux, et contribuer à la gestion durable des forêts. Ce Programme a eu deux phases en RDC : FLEGT 2012-2014 et 2015-2020. l'amélioration de la gouvernance de la forêt et l'application de loi, ainsi que la promotion des industries forestières légales et durables.
8	UNION EUROPEENNE	Projet Forêts & Changements Climatiques au Congo (FCCC)	2013-2016	11,70	Conservation, changement climatique	Appuyer politique pour contrer les effets du changement climatique en RDC.	Biosphère de Yangambi, Kisangani (UNIKIS)		
9	ALLEMAGNE	Programme d'Appui au Réseau des Aires Protégées (PARAP)	2011-2016	3,60	Conservation	National			
10	ALLEMAGNE	Plan de stockage et modèle de paiement de carbone	2013-2016	7,86	REDD+/MRV	Évaluer quantitativement la biomasse forestière; démontrer la faisabilité de différentes mesures de protection des forêts dans le cadre du modèle REDD+ (Maï-Ndombe) ; Cartographie de la biomasse forestière d'une précision sans	National	Articulation évidente avec le programme Mai-Ndombe et le MRV (Gouvernance). Potentiel de complémentarité et de prolongement possible et à explorer.	

						précédent dans toutes les zones forestières,			
11	ALLEMAGNE	Appui à la bonne gouvernance et utilisation des ressources minérales	2013-2015	-	Mines	Règlementer et faire un monitoring transparent de la fiscalité et non fiscalité en démontrant la contribution du secteur minier dans la lutte contre la pauvreté	National		
12	UK	Cartographie et Gouvernance forestière dans le bassin du Congo (Projet régional)	2013-2017	3,60	Forêt, AT & foncier	Contribuer à la réduction de la pauvreté, à la gestion durable des ressources naturelles et à l'amélioration de la gouvernance des forêts tropicales humides dans le bassin du Congo	Kinshasa, Mai-Ndombé (Inongo) et Equateur (Lukolela & Ingende)	Potentiel de collaboration, de synergie et de cofinancement dans le cadre de Programme de réduction des émissions de Mai Ndombe.	Projet très intéressant avec 3 composantes du projet: 1/ Le développement continu d'une base de données géo-référencées de l'utilisation des terres et des ressources dans le bassin du Congo (Mapping for Rights); 2/ cartographie participative de l'utilisation des terres et des ressources et du régime foncier coutumier; 3/ Le renforcement des capacités juridiques en vue de soutenir la promotion des droits aux terres et aux ressources des communautés.
13	UK	Programme de développement du secteur privé (ELAN)	2013-2018	75,70	Agriculture & secteur privé	Améliorer durablement les conditions de vies des pauvres par des actions agissant sur les contraintes inhibitrices des marchés dans plusieurs secteurs (agriculture,	Kinshasa, Equateur, Sud Ubangi Mongala, Nord & Sud Kivu, Haut-Katanga	Fort potentiel d'alignement sur la REDD+, mais aussi de collaboration, de synergie et de cofinancement dans les zones d'intervention des programmes sectoriels (cacao vert, cultures pérennes, conquête des	Programme mis en œuvre par Adam Smith International (ASI). Dans le secteur agricole, c'est une expérience innovante en RDC, basée sur l'amélioration de l'accès sur l'ensemble de la chaîne de valeur, afin de booster l'agriculture et développer une économie inclusive pour les ménages agricoles. Activités focalisées sur : le partenariat avec le secteur public et privé, l'accès au financement

						manufacture, service, ...).		savanes,...) et intégrés ciblant les zones d'intervention d'ELAN :	et la création d'un environnement propice aux affaires. Principes clés : égalité de genre, inclusion sociale, stabilité et protection de l'environnement.
14	FRANCE	Appui à la gestion durable des forêts en RDC (AGEDUFOR)	2011-2019	14,11	forêt	Appuyer la mise en place des plans d'aménagement des forêts de production en RDC; renforcement des capacités des acteurs filière "bois d'œuvre" (institutions, exploitants forestiers,...)	Kinshasa, Mai Ndombe, Equateur, Mongala, Tshuapa et Tshopo	Possibilité de collaboration dans le cadre du programme Mai-Ndombe, programmes forêt du Plan d'investissement.	
	FRANCE	Programme OSFT (Observation spatiale des forêts tropicales)	Depuis 2010	--	Forêt Aménagement du territoire	Fournir des images satellites à haute définition, images, SPOT aux pays du Bassin du Congo	Tout le territoire	Intéressant notamment si le pays souhaite faire une mise à jour de ses données de référence dans le cadre par exemple du chantier aménagement du territoire	
15	BELGIQUE	Programme Intermédiaire de Coopération (volet Agriculture & Développement rural)	2014-2015	44,94	Agriculture & développement rural	Réduction de la pauvreté; désenclavement des zones de production agricole,	Kwilu, Kwango, Maniema, Tshopo, Haut Katanga, Kasai oriental	Programmes ayant déjà prévu l'alignement sur la REDD+. Fort potentiel de collaboration dans tous les programmes sectoriels & intégrés du Plan (modèles agricoles durables, plan d'utilisation des terres, foncier rural,...)	Le Total du programme fait 80 M euros.

16	BELGIQUE	Désenclavement dans le Kasai Oriental (PRODEKOR)	2013-2018	21,50	Agriculture & développement rural	Amélioration de l'évacuation de la production des exploitants familiaux vers les centres de consommation	Kasai Oriental	Enjeux REDD+ fort, complémentarité et collaboration sur aspects REDD+ (AT, foncier, modèles agricoles durables,...) dans les programmes REDD+ intégrés	Possibilité d'alignement avec le PIREDD/MBKIS
17	BELGIQUE	Renforcement du réseau électrique ville de Lubumbashi (PRELUB)	2013-2016	19,90	Agriculture, développement rural; climat & environnement	Sécuriser l'alimentation haute tension de la ville de Lubumbashi et augmenter la fourniture en énergie électrique	Ville de Lubumbashi/ Katanga	Potentiel de collaboration sur aspects REDD+ dans le cadre des programmes "énergie".	Lien avec l'amélioration de la réduction de la dépendance à l'énergie-bois dans la ville de Lubumbashi.
18	BELGIQUE	PRODAT	2014-2018	11,77	Agriculture & désenclavement	Augmentation des revenus des exploitants familiaux dans les zones cibles de la province, grâce à la relance durable de la production agricole et contribution à la réduction de la pauvreté	Tshopo	Potentiel de collaboration et de complémentarité sur aspects REDD+ : AT, foncier, gouvernance (CARG), semences améliorées, modèles agricoles durables,... dans le programme REDD+ intégré Oriental et sectoriels agriculture (cultures pérennes, cacao,...)	Enjeux REDD+ fort. Programme déjà en cours. Articulation à chercher. Possibilité d'alignement
19	USAID	CAFEC	2014-2019	-	Biodiversité	Préserver l'intégralité écologique des écosystèmes forestiers humides de la RDC (Bassin du Congo), à travers la gestion durable des terres.	Tshuapa, Equateur, Bandundu, Kasai Occidental, Kasai Oriental, Ituri, Haut-Uélé, Nord Kivu, Sud Kivu	Potentiel de collaboration sur aspects REDD+ suivants: AT, foncier et gouvernance dans les zones de programmes REDD+ intégrés abritant les paysages CAFEC	Programme régional du Bassin du Congo. Le budget global égal 92,3M USD (43,2M USD pour le changement climatique et 49,1 M\$ pour la conservation). NORAD cofinance le programme à hauteur de 7M USD/an dans le volet « changement climatique ». Le Plan d'investissement établira des liens à ce niveau notamment dans les programmes

									intégrés dans les zones où, il y a des aires protégées (ex : Ituri), mais aussi dans les zones cibles des programmes sectoriels (forêts, Gouvernance/MRV, ...).
20	BANQUE MONDIALE	Appui à la réhabilitation et à la relance du secteur agricole (PARRSA)		120,00	Agriculture	Accroissement de la productivité agricole et amélioration de la commercialisation des produits agropastoraux de petits agriculteurs	Nord Ubangi, Sud-Ubangi, Mongala et Kinshasa (Pool Malebo)	Zones d'intervention coïncident avec celles d'enjeux REDD+ fort, complémentarité et collaboration sur aspects REDD+ (AT, foncier, modèles agricoles durables,...) dans les programmes REDD+ intégrés	Prolongation sans coût additionnel confirmée jusqu'en décembre 2017, mais seulement pour achever les activités résiduelles (diffusion des races améliorées de chèvres & volailles, entrepôts semenciers, appui SENASEM & INERA). PARRSA II envisageable à partir de 2018. Alignement REDD+ possible du projet.
21	BANQUE MONDIALE	Développement du Pôle de croissance Ouest (PDPC)	2013-2019	110,00	Agriculture, infrastructures économiques & business	Mise en valeur agro industrielle des savanes, Augmentation de la productivité et de l'emploi dans les chaînes de valeurs sélectionnées dans les zones cibles	Congo Central & Kinshasa	Enjeux REDD+ fort, complémentarité et collaboration sur aspects REDD+ (AT, foncier, modèles agricoles durables,...) et prise en compte de la paysannerie autour des pôles agro-industriels : programmes REDD+ intégrés et Reconquête des Savanes.	Enjeux AT & fonciers importants, impacts potentiels sur les prix agricoles. Les zones cibles sont les ZES (zones économiques spéciales) dans tout le pays, mais pour l'instant, l'accord de don BM ne concerne que la Province du Congo Central (Tshela, Lukula, Boma, Mbanza Ngungu, Kimpese et Inkisi) et Kinshasa (Maluku). Composantes du Projet: développement des chaînes de valeur dans le Congo central, l'appui au développement de la zone spéciale de Maluku, le développement pro-actif des affaires, ainsi que la coordination, contrôle & évaluation des impacts. Accent sur 3 chaînes de valeur agricoles suivantes: palmier à huile, riz et manioc.
22	BANQUE MONDIALE	DRC Improved Forested landscape Management	2014-2020	36,6	REDD+	réduction de la déforestation et amélioration des conditions de vie :	Kinshasa, Congo Central & Mai Ndombe	programme REDD+, fait partie de la programmation du Plan d'Investissement	le PIREDD Mai Ndombe programmé sur financement CAFI du PI est le pendant du PIREDD Plateau du PIF,

		Project/FIP (Amélioration des Paysages Forestiers PGAPF)				Projet intégré REDD+ du Plateau (14,2 M\$), cofinancement de projets secteur privé bois énergie (5,9 m\$), diffusion des foyers améliorés (2 M\$), Agroforesterie petite échelle (Bas Congo et Batékés, 10, 2 M\$)			mais dans le deuxième district de la Province du Mai Ndombe.
23	BANQUE MONDIALE	BCF-IBI Carbon Sink-Batéké	2009-2018	4,00	REDD+/carbone	Générer 80 Mt CO2 & bénéfiques non carbonés.	Kinshasa	Bien que non intégré dans le PI, ce programme de reforestation et d'agroforesterie est un programme REDD+, supervisé par VCS	ce programme a inspiré la composante 2 a du PIF, appui au secteur privé bois énergie
24	BANQUE MONDIALE	DRC-Growth with Governance in the Mineral Sector	2010-2015	63,30	Mines & Energie	renforcement des capacités du secteur minier (refonte du code minier, renforcement de l'agence du secteur artisanal,...)	National	Complémentarités à rechercher dans les PIREDD en zones minières. Contribution demandée au PI pour l'élaboration des règles socio environnementales à respecter par le secteur minier (standards) et pétrolier	Projet finissant, mais intéressant
25	BANQUE MONDIALE	Pro-routes	2008-2016	50,00	Infrastructures	Rétablissement durable d'un accès entre les chefs-lieux des provinces et les districts/territoires dans les provinces cibles	Mongala, Nord & Sud Ubangi, Bas-Uélé, Ituri, Tshopo, Katanga, Nord et Sud Kivu	Collaboration possible avec les programmes du secteur agricole du PI et les PIREDD le long des routes réhabilitées par le Pro-Routes. Cofinancements possibles sur les	nouvelle programmation à l'étude pour prolonger le Pro-Routes. Articulations à rechercher. 4 Composantes: réouverture et entretien des routes; renforcement institutionnel (appui au développement de l'industrie de construction routière); appui socio-

								impacts Environnementaux (conservation) des routes, contrôles des flux de produits forestiers : bois, gibier...	environnemental (appui ICCN, MECNDD, tourisme,...) et suivi & évaluation (base de données routières, impacts socio-environnementaux, S&E). Routes prioritaires : RN 4, RN5, RN6...
26	BAD	PIREDD MBKIS/FIP		22,10	REDD+	Réduire les émissions de GES à travers la réduction de la pauvreté	Kasaï Oriental, Lulua & Tshopo	Programme REDD+, fait partie de la programmation du Plan d'Investissement	Les projets intégrés de la BAD disposent de budgets limités et interviennent dans des secteurs cibles. Nécessité de les compléter dans leurs zones d'intervention (aménagement du territoire, démographie, emprise territoriale...)